

## 6. Treball de camp

El treball de camp ha tingut per objecte l'estudi dels carrers de més alta ocurrència de robatoris a domicili, poderada de entre 6 a 3 robatoris en un mateix carrer durant els anys 2003 i 2004. són els següents:

Carrer	Nombre de robatoris a domicili	Districte Censal (Barri)
Josep Maria Corredor i Pomés	6	Montilivi
Santander	5	Sant Narcís
Calvet i Rubalcaba	5	Eixample
Emili Grahit	5	Eixample
Carme	5	Carme-Vista Alegre
Pau Casals	4	Devesa-Mercadal
Sant Narcís	4	Sant Narcís
Migdia	4	Eixample
Bonastruc de Porta	4	Devesa-Mercadal
Creu	4	Eixample
Santa Eugènia	3	Santa Eugènia
Europa	3	Sant Narcís (Eixample Sud)
Camp Mart	3	Devesa-Mercadal
Impressors Oliva	3	Devesa-Mercadal
Bernat Boades	3	Devesa-Mercadal
Francesc Roges	3	Devesa-Mercadal
Fontanilles	3	Eixample
Portal Nou	3	Barri Vell

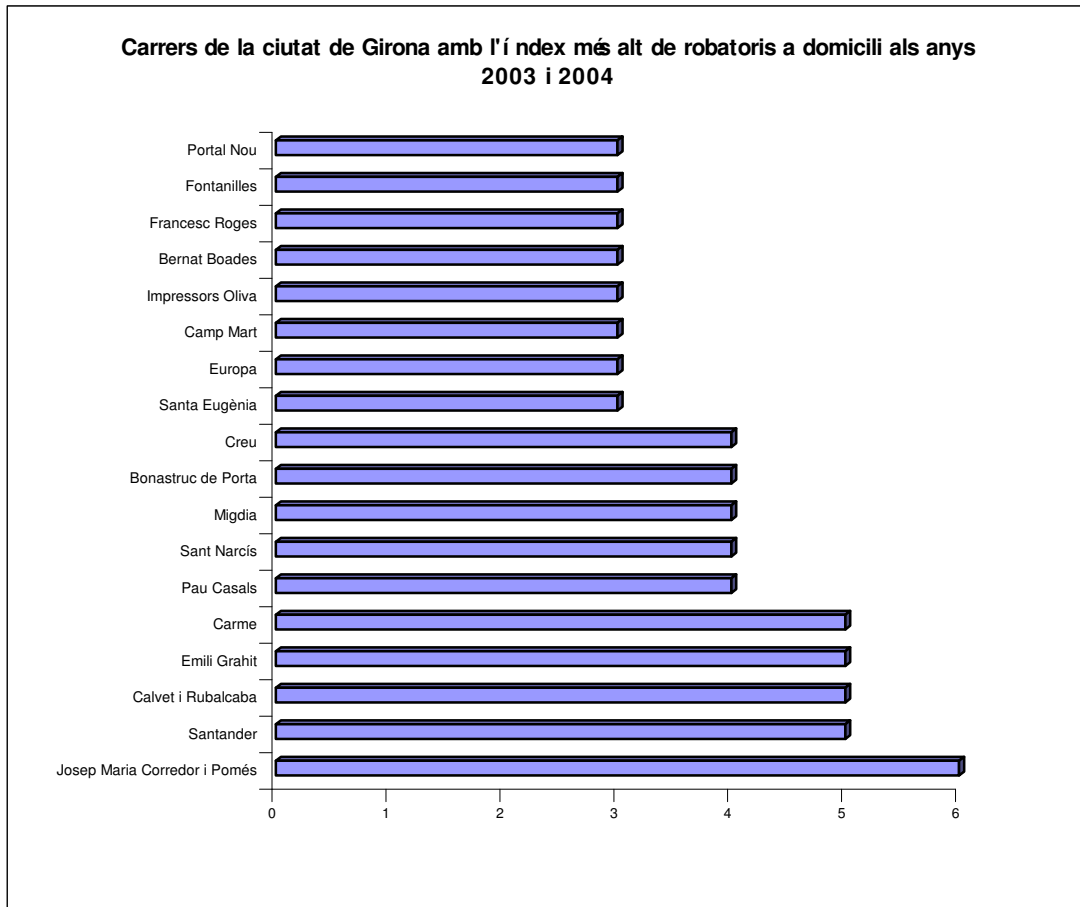
Font: Elaboració pròpia a partir de l'la depuració de les dades NIP de robatoris a domicili 2003-2004. MMEE.

### 6.1. Comentari sobre el treball de camp

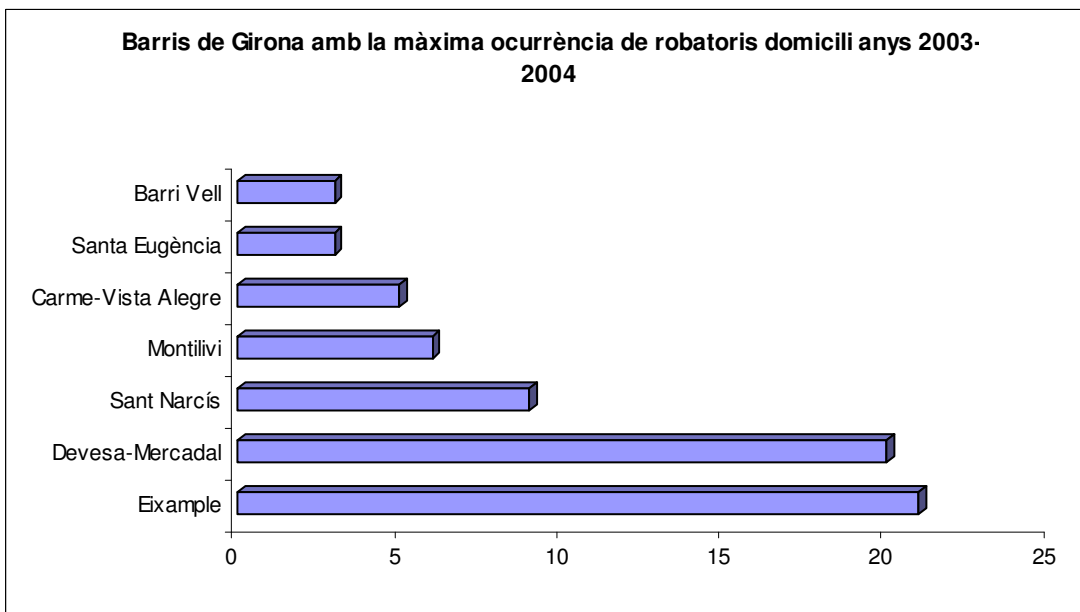
El treball de camp ha consistit en la visualització presencial per part de l'autor dels carrers amb màxima ocurrència de robatoris a domicili, i la recollida d'informació bàsica a través de la fitxa d'observació urbana elaborada per aquesta utilitat.

Els ítems que s'han observat són, amb criteris qualitius: *Diversificació funcional* (alta, mitjana, baixa); *Densitat edificatòria*: (2 plantes; 3 plantes; + 4 plantes); *amplada de la vorera*: (1,30 cm; fins a 2;30 cm; +2,30 cm); *il·luminació* (molt bona, bona, dolenta); *Freqüentació de gent*: (matí; tarda; nit / alta, mitjana, baixa); *Mesures de seguretat* (porta entrada pany de seguretat; porta de qualitat mitjana, porta de baixa qualitat); *Alarmes* (sí, no) i un apartat *d'observacions* qualitatives obert., on es realitza un comentari de les característiques que presenten els carrers escollits, i de les que poden ser susceptibles de ser facilitadores dels robatoris.

Robatoris contra el patrimoni a la ciutat de Girona 2002-2003



Font: Elaboració pròpia a partir de la base de dades NIP de Robatoris a domicili anys 2003-2004. MMEE.



Font: Elaboració pròpia a partir de la base de dades NIP de Robatoris a domicili anys 2003-2004. MMEE.

El barri que aglutina més ocurrència de robatoris a domicili, és l'**Eixample** (Nord (principalment)) i Sud que té una diversificació funcional alta (botigues, assessories i establiments diversos), que generen atracció poblacional, de la qual cosa es dedueix que la freqüència de gent i un tipus de robatoris amb força, ràpid i sostraiant només joies i diners, és el que succeeix en aquesta zona, en horari, principalment, de matí.

La densitat edificatòria és d'edificis de més de quatre plantes; amb una amplada de vorera de més de 2,30 m. en la majoria de carrers, la qual cosa indica que són carrers habilitats per una alta freqüentació de gent. Pel que fa a la il·luminació és bona, els robatoris a domicili doncs, es realitzen als matins. La freqüentació de gent al matí és alta, tarda també i nit mitjana. Les entrades des del carrer al portal de l'entrada són d'una qualitat mitjana i alta, és possible doncs que s'aprofiti el descuit per entrar a plena llum del dia o bé, ja que hi ha edificis d'assessoria és truqui a d'intèrfon indicant que es va a visitar el notari..., advocat... Per comprovar si els domicilis disposen d'alarma individual, caldria visitar cada immoble, a partir del treball de camp realitzat no ha estat possible realitzar-ho, per tant l'únic indicador era l'entrada de l'escala on usualment s'indica si tenen alarma. La majoria de les entrades visitades no tenien alarmes.

S'ha de subratllar que l'Eixample és un dels districtes de la ciutat de Girona que té una urbanització cuidada, i no té llocs degradats. La qual cosa confirmaria el fet que els robatoris a domicili es produeixen en ambients urbans cuidats, com així també succeeix en el cas dels furts.



Font: Elaboració pròpia agost 2005. Primera fotografia reflecteix l'ús del carrer per part dels vianants amb voreres amples i espais comercials (Emili Grahit). La segona l'alta densitat edificatòria.; La tercera és de la plaça Rubalcava on es reflecteix la diversificació funcional amb comerços.

El districte de la **Devesa-Mercadal** és el que està en segona posició pel que fa a ocurrència de robatoris a domicili. Pel que fa a la Diversificació funcional al ser fonamentalment residencial és mitjana o bé baixa, té edificis de més de quatre plantes a banda i banda del carrer separats per unes voreres de 2,30 m. o més estretes, la qual cosa limita la visibilitat i potser propiciadora del



## L'AMBIENT URBÀ I LA CRIMINALITAT

### Robatoris contra el patrimoni a la ciutat de Girona 2002-2003

robatori; hi ha una freqüentació mitjana/baixa. La il·luminació és bona; mesures de seguretat consisteixen en porta de seguretat de qualitat mitjana i sense alarmes, s'observa que en algun carrer del districte hi ha vegetació que cobreix la porta principal d'accés als vestíbuls de l'edifici. La inclusió de vegetació en zones enjardinades del carrer fa el carrer menys monòton i més amicable, però redueix en algunes zones la visibilitat. La via del tren i els aparcaments de cotxes que s'ubiquen a sota són excel·lents zones amagatall.



Font: Elaboració pròpia agost 2005. Carrer Pau Casals. La primera fotografia ensenya un mur enjardinat que en un primer moment és una barrera lleu pel lladre, però un cop l'ha saltat es converteix en una coberta i facilita la comissió delictiva. La resta de fotos mostren la alta densitat edificatòria.



Font: Elaboració pròpia agost 2005. Primera fotografia mostra un carrer amb alta densitat edificatòria als dos costats del carrer i la zona enjardinada, tot i trencar la monotonia del carrer perjudica la visibilitat. La Segona fotografia mostra l'excel·lent zona d'amagatall que hi ha sota de les vies del tren.

El districte de **Sant Narcís** és el tercer en ocurrència de robatoris a domicili, barri tradicionalment obrer, és caracteritza per una Diversificació funcional baixa, predomina la funció residencial; densitat edificatòria alta en la majoria de casos amb voreres estretes de 2.30 m. a 1.30 m.; il·luminació bona, i amb baixa freqüentació, i mesures de seguretat de qualitat mitjana i sense alarmes. Hi ha carrers que queden aïllats i tenen un densitat edificatòria de més de quatre plantes i tenen edificis a banda i banda del carrer i un calçada estreta, la qual cosa limita el camp visual, si a més a més el carrer no és recta, dóna una sensació de protecció per l'infractor.

El districte de **Montilivi** és considerat d'alt standing, pels preus dels sòl i per tipus de construcció, cases unifamiliars adossades. Hi ha un únic carrer que és el que aglutina la ocurrència delictiva: Josep Maria Corredor i Pomés, amb Diversificació funcional baixa, densitat edificatòria de dues o tres plantes com a màxim, voreres estretes; és dedueix que té un freqüentació de gent baixa, la il·luminació és bona i les mesures de seguretat que s'esperarien de més qualitat, són de qualitat mitjana, sense alarmes, ni reixes a les finestres.

Cal subratllar que hi ha vegetació a la porta principal, que en alguns casos cobreix totalment l'entrada principal, limitant la visibilitat de l'entrada a d'immoble i funcionant de coberta pels lladres. A més a més posseeix una zona enjardinada al davant relativament extensa, amb dos murs que trenquen la monotonia de l'espai, i a la vegada són un lloc adequat d'amagatall.



L'AMBIENT URBÀ I LA CRIMINALITAT  
Robatoris contra el patrimoni a la ciutat de Girona 2002-2003

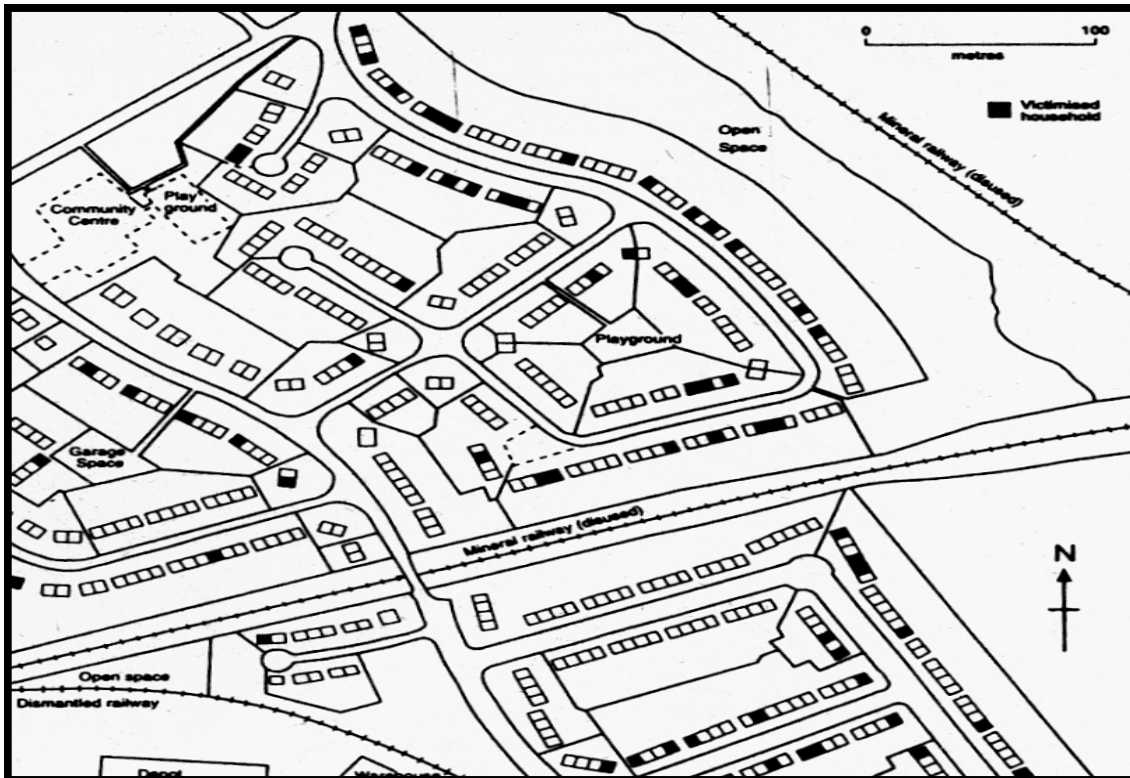


Font: Elaboració pròpia agost 2005. Les dues primeres fotografies mostren que la vegetació tot i decorativa a la porta principal de d'immoble són també una excel·lent coberta pel lladre. Tercera fotografia ens mostra un renglera de cases unifamiliars adossades i amb densitat edificatòria baixa. No tenen reixes a les finestres. La quarta fotografia mostra la zona enjardinada que hi ha al davant de les cases amb vegetació i un mur que cobreix una part del parc.

El cas del districte de Montilivi és similiar a la una zona residencial analitzada per EVANS D (2001) a *Spatial Analyses of Crime*, en el qual també analitza els robatoris a domicili i com es pot observar en el mapa les cases pròximes a l'espai obert i properes també a la línia de ferrocarril, presenten major victimització que les que es troben a les zones internes de l'àrea

residencial. En el article d'origen del mapa, també es fa esment a què també hi ha major victimització en cases situades en vies principals i davant d'espais oberts, així com que les cases estiguin tapades per vegetació està correlacionat amb un alt grau de victimització.

Mapa. Robatoris a domicili a una zona residencial de Newcastle



Font: Evans, D. (2001) "Spatial analyses of crime". Geographical association . Volume 83(3) pàg. 211-223. Manchester. (dades del mapa 1984)

Els districtes de **Vista Alegre**, **Santa Eugènia**, i **Barri Vell**, presenten una diversificació funcional mitjana o baixa i una densitat de més de quatre plantes en la majoria de casos, excepte en el barri Vell, que és més baixa; voreres estretes, amb una freqüentació de gent mitjana, excepte en el barri Vell que és alta principalment als festius i estiu; portes de seguretat de qualitat mitjana, excepte en el barri Vell que esdevenen de qualitat alta. A Vista Alegre el carrer té bona visibilitat amb una freqüentació mitjana, baixa. En aquests districtes hi ha zones amagatall bones, com és el cas dels sanitaris públics que hi ha al carrer del Carme, i a la zona del barri Vell, amb carrers ondulats i on hi ha innombrables zones amagatall.



**L'AMBIENT URBÀ I LA CRIMINALITAT**  
**Robatoris contra el patrimoni a la ciutat de Girona 2002-2003**



Font: Elaboració pròpia agost 2005. Primera fotografia sanitaris del c. Carme. Segona, tercera, quarta districte del barri Vell.