

Anàlisi de l'impacte ambiental i humà als espais XN2000 del Solsonès










Consultoria Ambiental

Nom del mapa

HÀBITATS AMB ALT RISC D'INCENDI A L'ÀREA D'ESTUDI

Tipus d'hàbitat

-  Pinedes de pinassa
-  Pinedes mixtes de pi roig i pinassa
-  Boscos mixtes de roure valencià i pinassa
-  Conreus herbacis extensius de secà
-  Altres
-  Hàbitats amb menor risc d'incendi
-  Àmbit d'estudi



Escala

2 1 0 2 4 Km



Data: Juliol de 2007

Mapa: 6

