

## **Treball final de grau**

**Estudi: Grau en Enginyeria Agroalimentària**

**Títol:** Projecte de maneig agronòmic i sanitari d'una explotació agrícola ubicada al municipi de Cornellà del Terri

**Document:** Plànols

**Alumne:** Enric Pous Rossinyol

**Tutor:** Vilardell Coderch, Pere  
**Departament:** Producció Vegetal  
**Àrea:** Agricultura

**Convocatòria (mes/any):** Juny 2023



ESCALA	DATA	NOM	COGNOM	PROJECTE DE MANEIG AGRONÒMIC I SANITARI D'UNA EXPLOTACIÓ AGRÍCOLA DE CORNELLÀ DEL TERRI
	MAIG 2023	ENRIC	POUS	
1:25000	MAPA TOPOGRÀFIC EMPLAÇAMENT 1:25.000			Grau en Enginyeria Agroalimentària PROJECTE DE FINAL DE GRAU



Llegenda:

- UHC1 (6,77 hec)
- UHC2 (10,51 hec)
- UHC3 (6,68 hec)
- UHC4 (6,28 hec)
- UHC5 (7,62 hec)

ESCALA

1:2500

DATA

MAIG  
2023

NOM

ENRIC

COGNOM

POUS

PROJECTE DE MANEIG  
AGRONÒMIC I SANITARI  
D'UNA EXPLOITACIÓ  
AGRÍCOLA DE CORNELLÀ  
DEL TERRI












MAPA DE LES UNITATS  
HOMOGENES DE CONREU  
(UHC)

Grau en Enginyeria  
Agroalimentària  
PROJECTE DE  
FINAL DE GRAU



BASSA DE REG:  
12.000m<sup>3</sup>

Llegenda:

- |   |  |   |
|---|--|---|
|  Canonada d'impulsió |  Aspensors                |  Hidrant   |
|  Ramals de reg       |  Pou                      |  Bomba     |
|  Canonada principal  |  Electrovàlvules i filtre |  Bomba pou |
|  Cotes               |  Bassa de reg             |   |

ESCALA

1:5000

DATA

MAIG  
2023

NOM

ENRIC

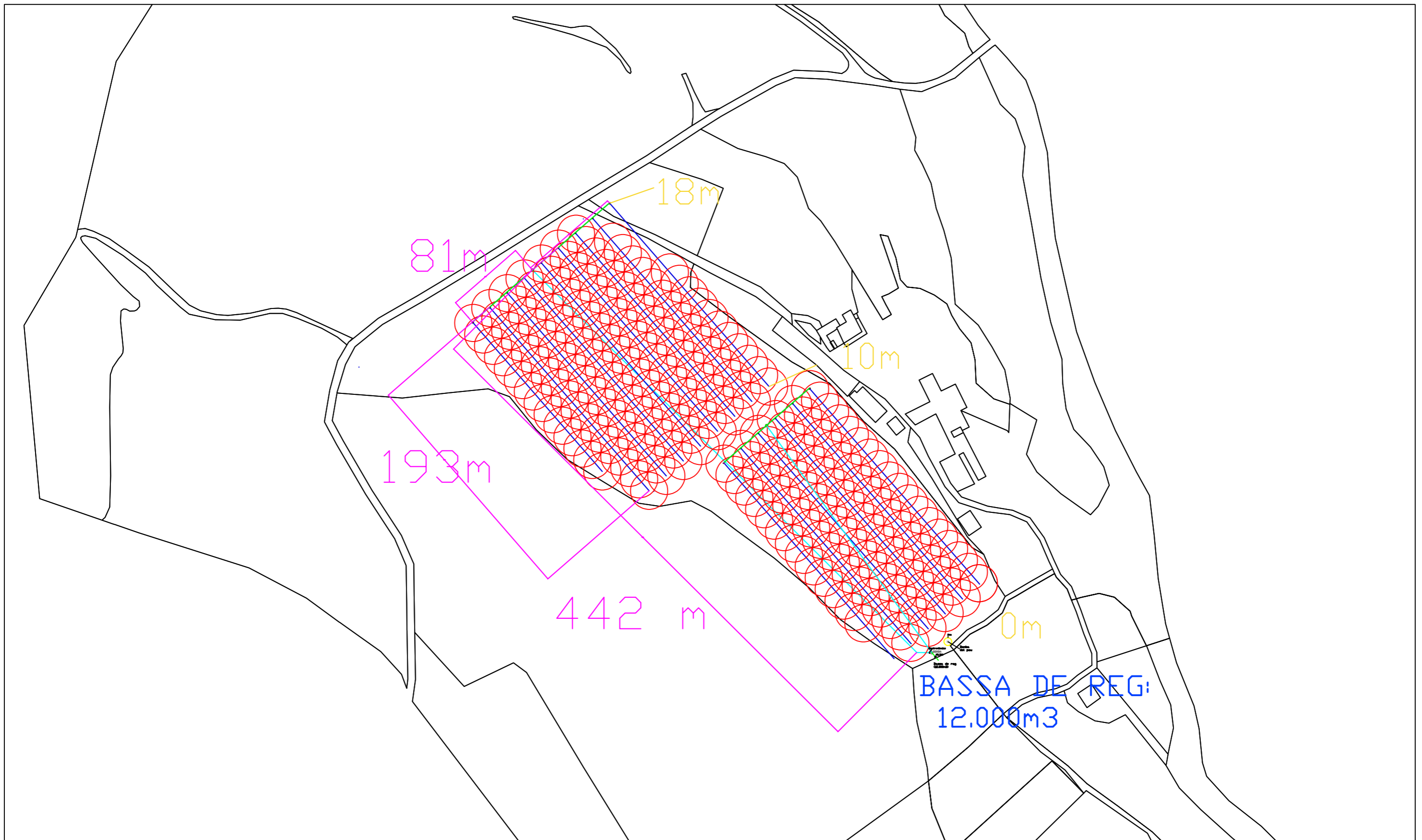
COGNOM

POUS












PROJECTE DE MANEIG  
AGRONÒMIC I SANITARI  
D'UNA EXPLOTACIÓ  
AGRÍCOLA DE CORNELLÀ  
DEL TERRI

PLÀNOL DE SITUACIÓ  
DEL SISTEMA DE REG  
PER ASPERSIÓ

Grau en Enginyeria  
Agroalimentària  
PROJECTE DE  
FINAL DE GRAU



Llegenda:

- |   |  |   |
|---|--|---|
|  Canonada d'impulsió |  Aspersors                |  Hidrant   |
|  Ramals de reg       |  Pou                      |  Bomba     |
|  Canonada principal  |  Electrovàlvules i filtre |  Bomba pou |
|  Cotes               |  Bassa de reg             |   |

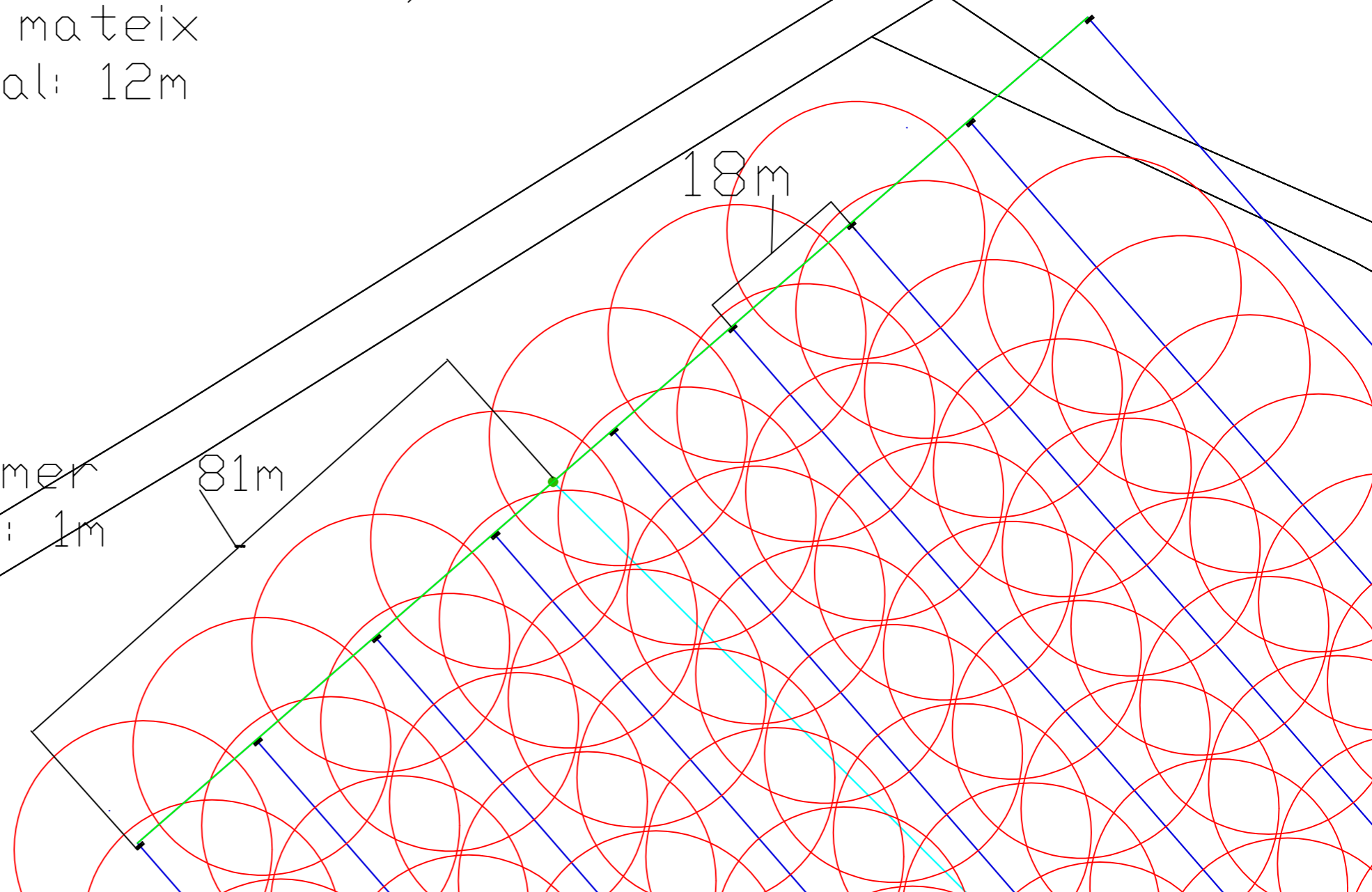
ESCALA 1:2500	DATA	NOM	COGNOM	PROJECTE DE MANEIG AGRONÒMIC I SANITARI D'UNA EXPLOTACIÓ AGRÍCOLA DE CORNELLÀ DEL TERRI
	MAIG 2023	ENRIC	POUS	
PLÀNOL SISTEMA DE REG PER ASPERSIÓ				Grau en Enginyeria Agroalimentària PROJECTE DE FINAL DE GRAU

Distància entre canonada principal i electrovàlvula del ramal: 0,5m

Distància entre bases de dos aspersors del mateix ramal: 12m

Radi mullat aspersors: 14,75m

Distància entre canonada principal i base primer aspersor del ramal: 1m



Llegenda:

- |                     |                          |           |
|---------------------|--------------------------|-----------|
| Canonada d'impulsió | Aspersors                | Hidrant   |
| Ramals de reg       | Pou                      | Bomba     |
| Canonada principal  | Electrovàlvules i filtre | Bomba pou |
| Cotes               | Bassa de reg             |           |

ESCALA

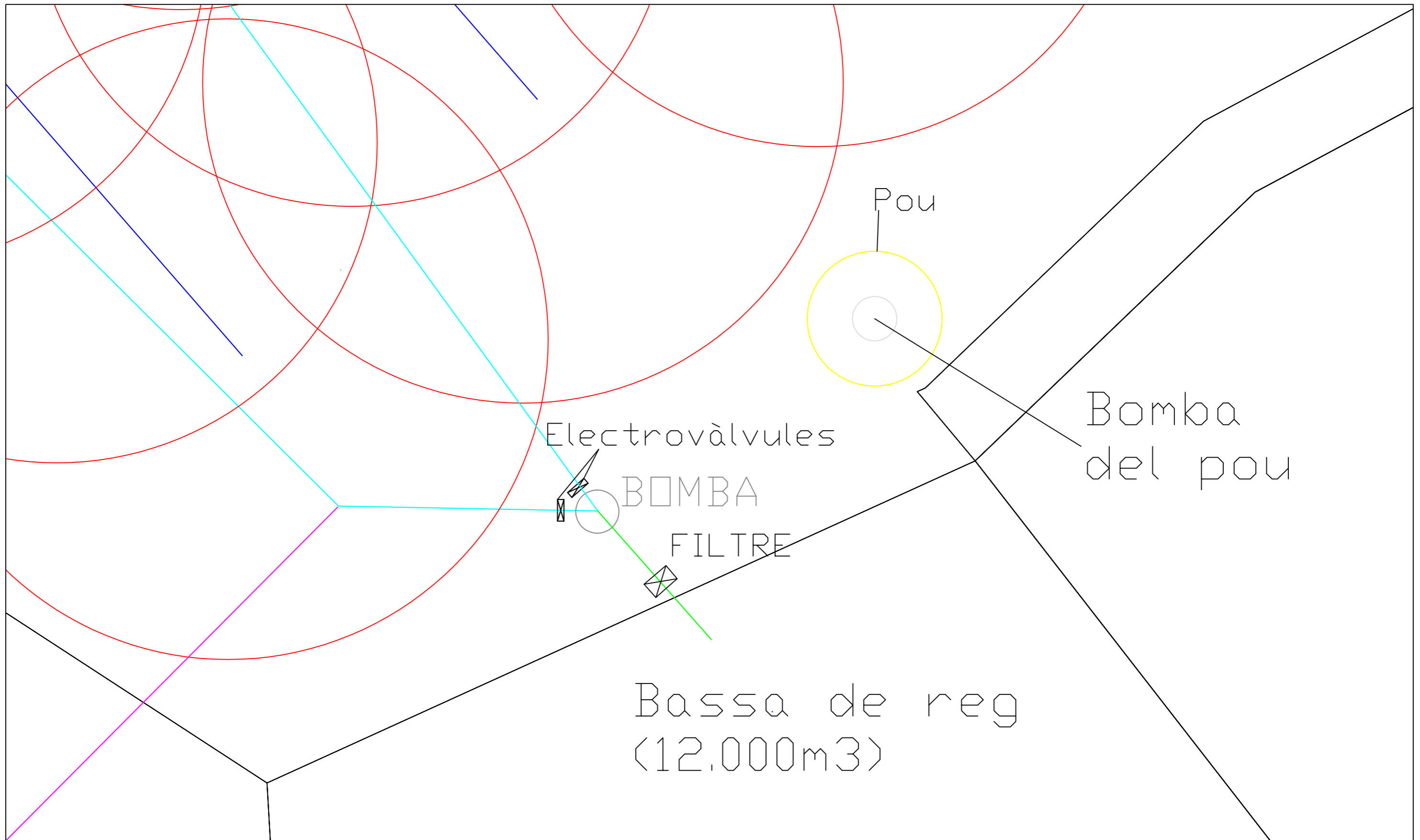
1:1000

DATA	NOM	COGNOM
MAIG 2023	ENRIC	POUS












PROJECTE DE MANEIG AGRONÒMIC I SANITARI D'UNA EXPLOTACIÓ AGRÍCOLA DE CORNELLÀ DEL TERRI

PLÀNOL DE SITUACIÓ DEL SISTEMA DE REG PER ASPERSIÓ

Grau en Enginyeria Agroalimentària  
PROJECTE DE FINAL DE GRAU



Llegenda:

- |   |  |   |
|---|--|---|
|  Canonada d'impulsió |  Aspersors                |  Hidrant   |
|  Ramals de reg       |  Pou                      |  Bomba     |
|  Canonada principal  |  Electrovàlvules i filtre |  Bomba pou |
|  Cotes               |  Bassa de reg             |   |

ESCALA 1:500	DATA MAIG 2023	NOM ENRIC	COGNOM POUS	PROJECTE DE MANEIG AGRONÒMIC I SANITARI D'UNA EXPLOTACIÓ AGRÍCOLA DE CORNELLÀ DEL TERRI
	PLÀNOL ZONA DE BOMBAMENT I EMMAGATZEMATGE			