

TREBALL FINAL DE GRAU

Estudi: Grau en Enginyeria Agroalimentària

Títol: PROJECTE DE REG PER DEGOTEIG ENTERRAT EN CONREUS HERBACIS EN UNA PARCEL·LA DE 0,7 ha SITUADA AL T.M. DE SANT JORDI DESVALLS (GIRONÈS)

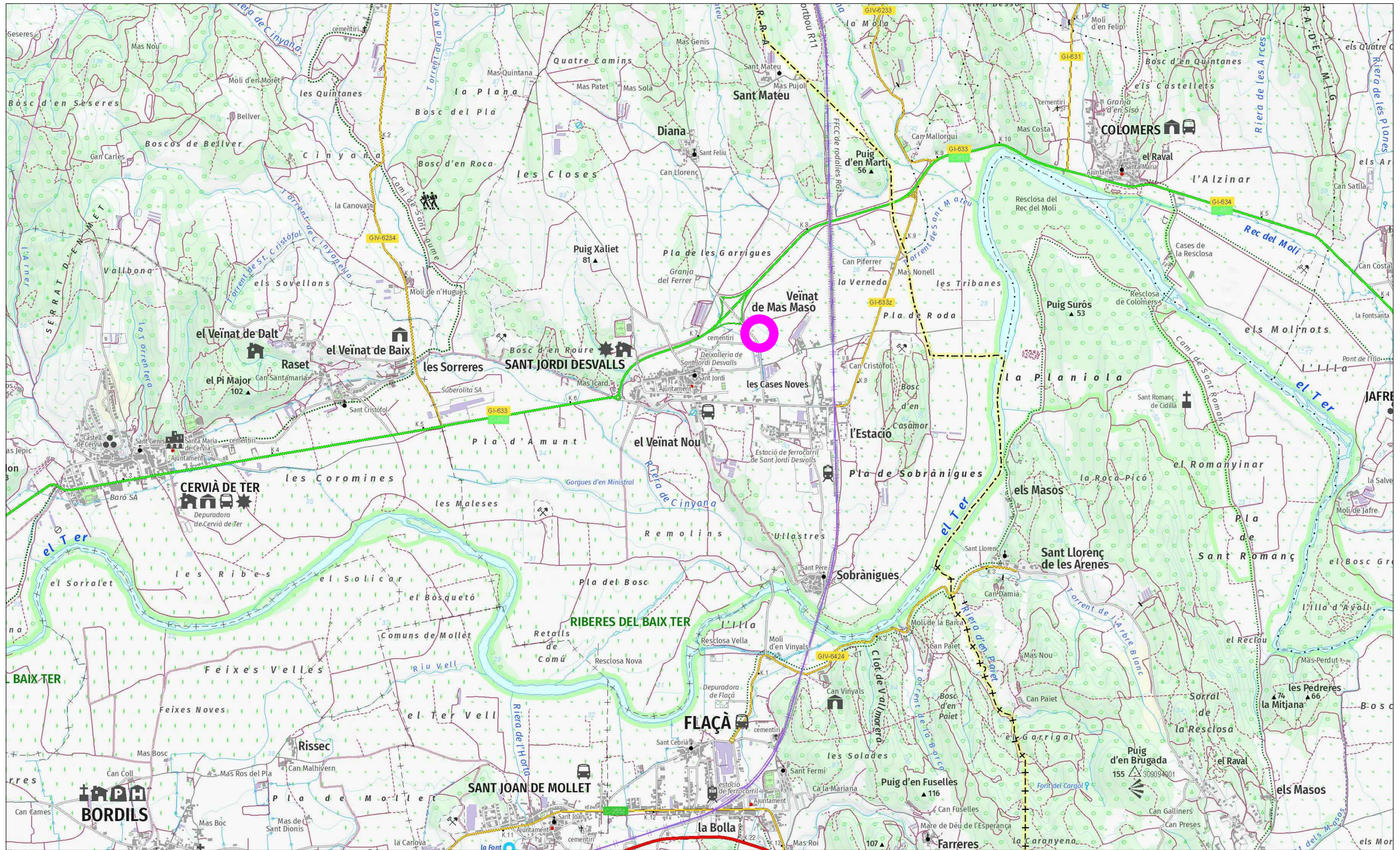
Document: Plànols


Alumne: Genís Company Masó


Tutor: Dr. Ramírez de Cartagena Bisbe, Francesc
Departament: Enginyeria Química, Agrària i Tecnologia Agroalimentària
Àrea: Enginyeria Hidràulica



Convocatòria (mes/any): Setembre/2022


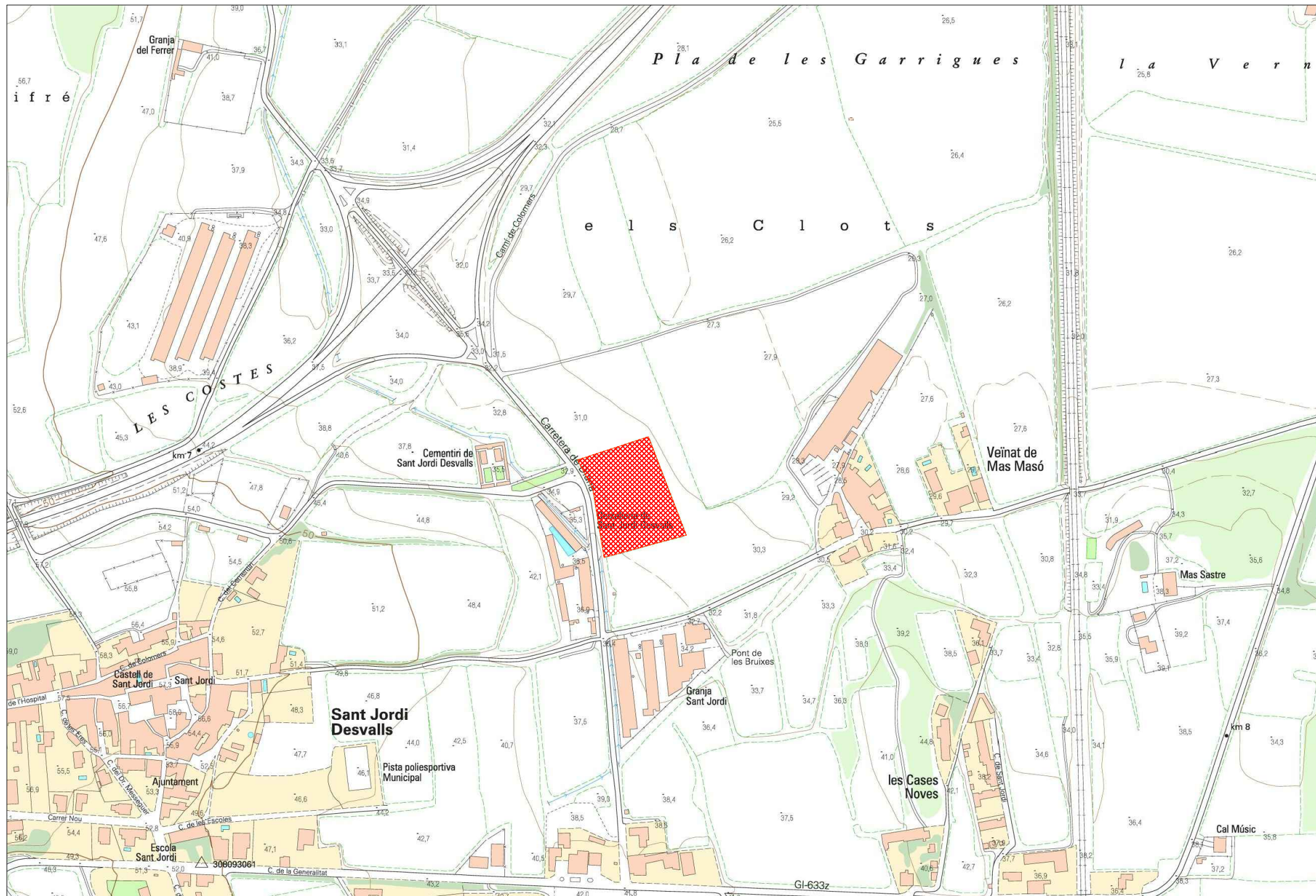
Plànol 1	Situació
Plànol 2	Emplaçament
Plànol 3	Topogràfic
Plànol 4	Esquema general de reg
Plànol 5	Capçal de reg
Plànol 6	Distribució elèctrica
Plànol 7	Esquema unifilar



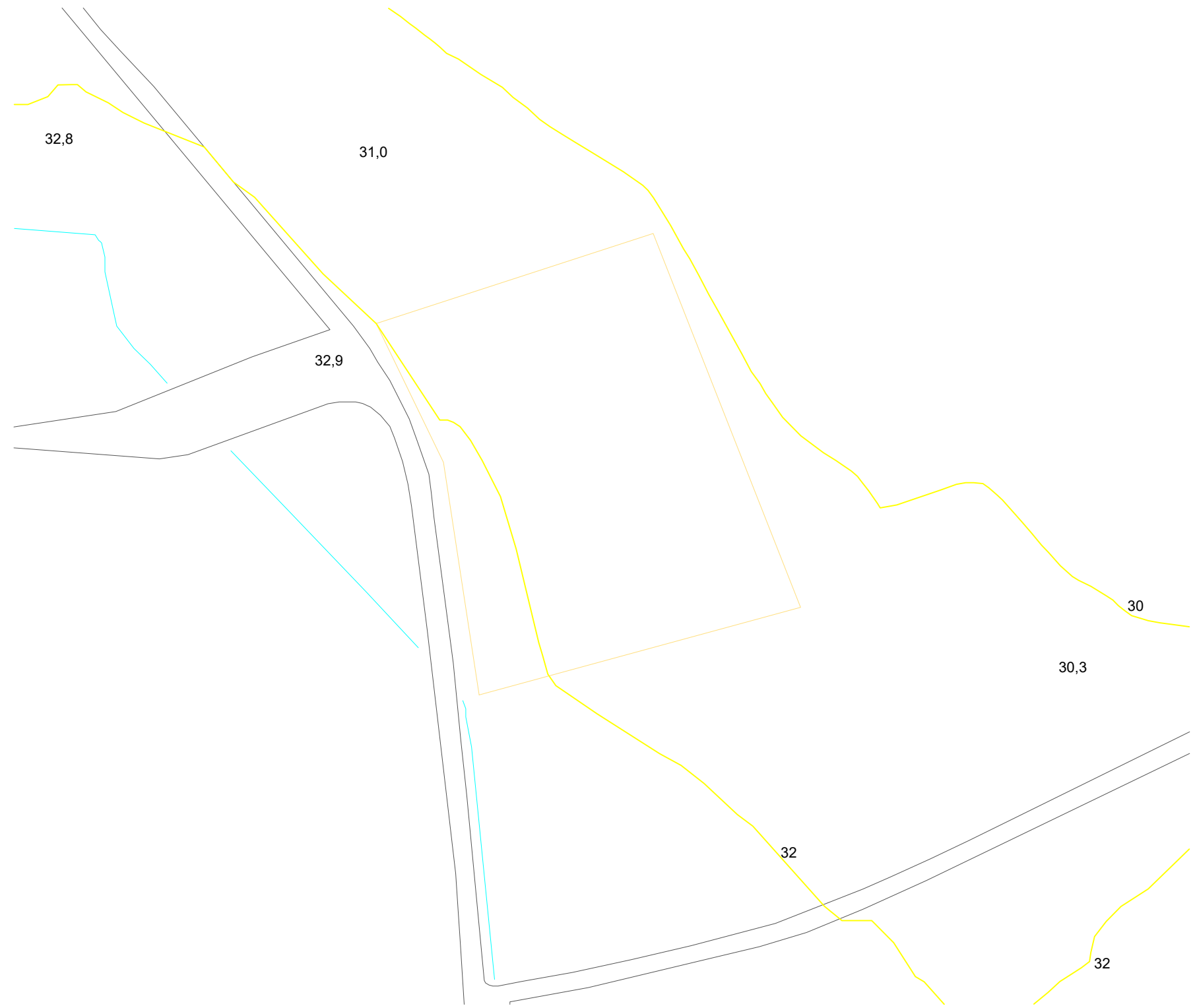
 Ubicació del projecte




PLÀNOL: 1	AUTOR: GENÍS COMPANY MASÓ	
	SITUACIÓ	
ESCALA: 1: 25.000	PROJECTE DE REG PER DEGOTEIG ENTERRAT EN CONREUS HERBACIS EN UNA PARCEL·LA DE 0,7 ha SITUADA AL T.M. DE SANT JORDI DESVALLS (GIRONÈS)	
ENGINYERIA AGROALIMENTÀRIA		SIGNAT: 
		DATA: 07 / 06 / 2022




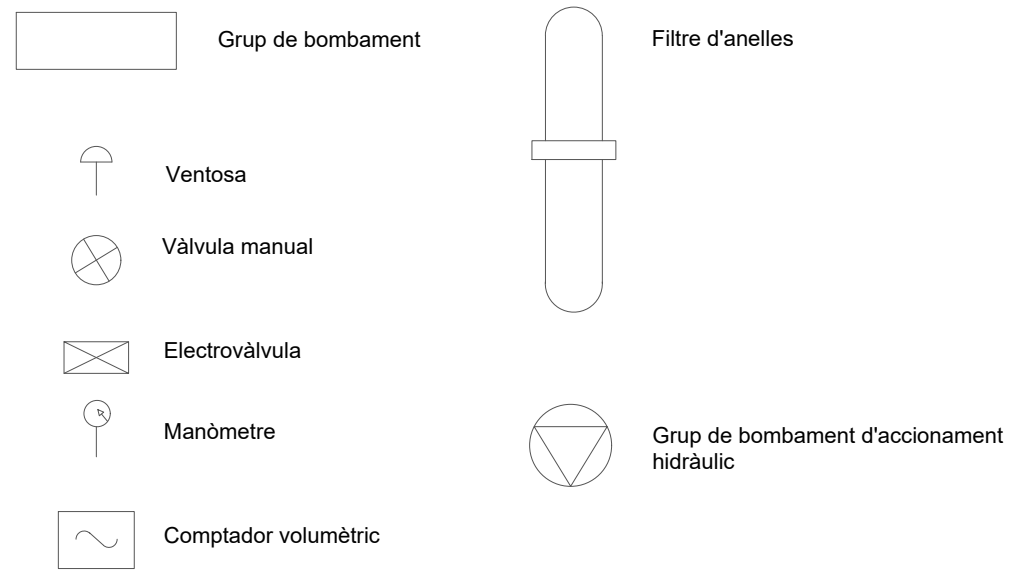
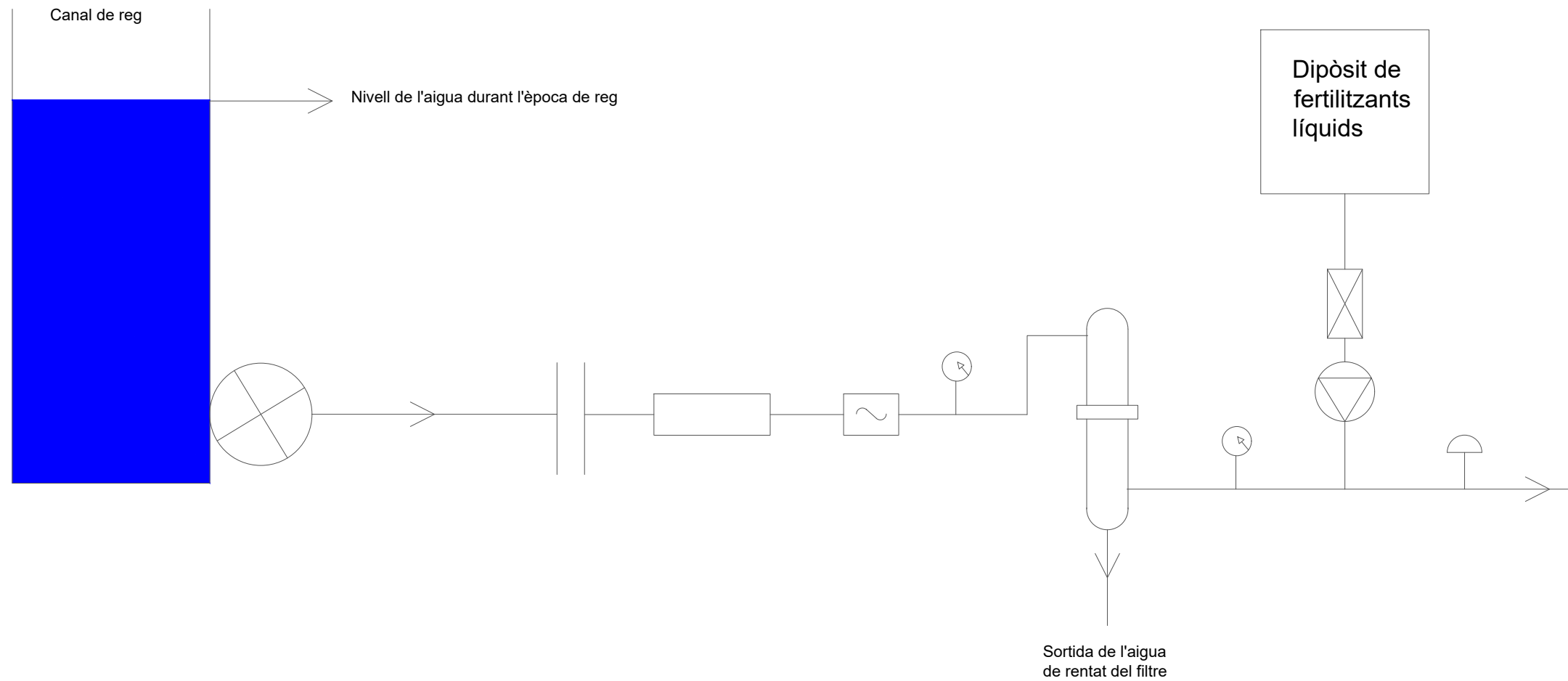
PLÀNOL: 2	AUTOR: GENÍS COMPANY MASÓ	
	PLÀNOL D'EMPLAÇAMENT	
ESCALA: 1: 4.000	PROJECTE DE REG PER DEGOTEIG ENTERRAT EN CONREUS HERBACIS EN UNA PARCEL·LA DE 0,7 ha SITUADA AL T.M. DE SANT JORDI DESVALLS (GIRONÈS)	
ENGINYERIA AGROALIMENTÀRIA		SIGNAT: 
		DATA: 07 / 06 / 2022



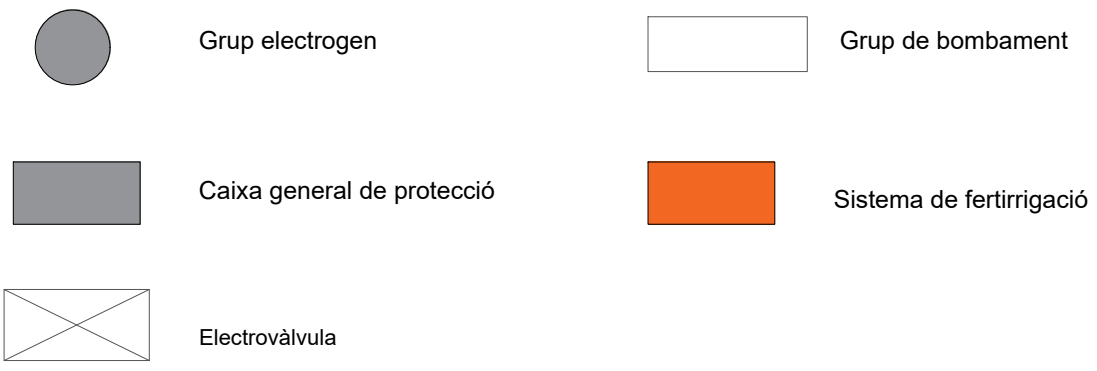
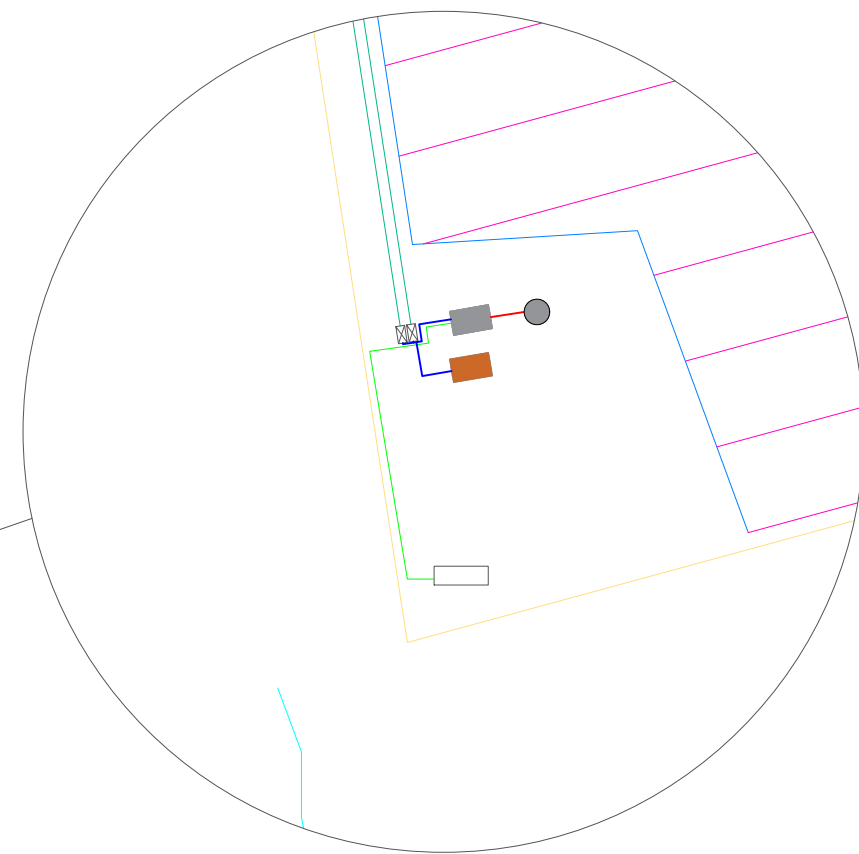
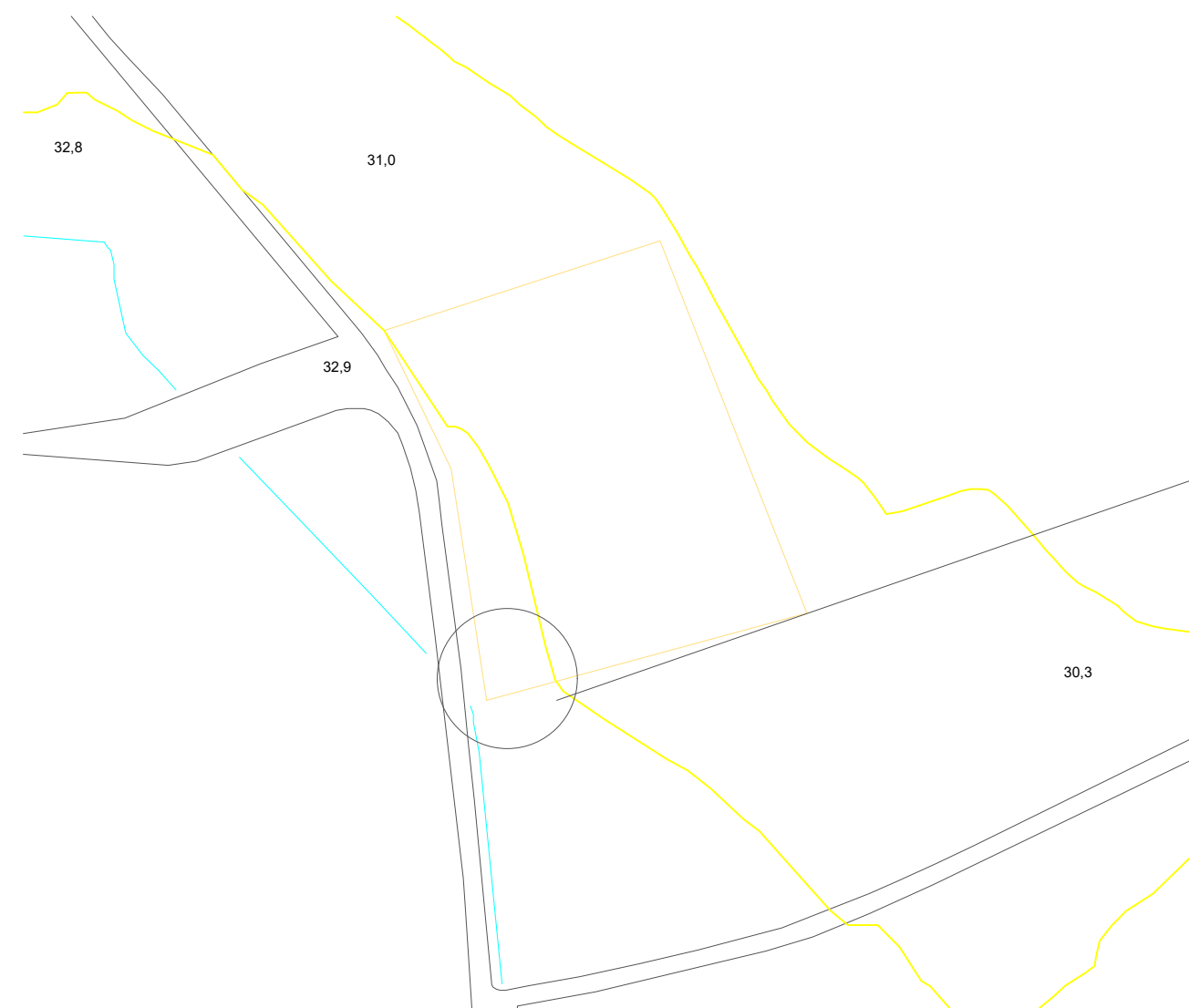
- LÍMIT DE LA PARCEL·LA
- CORBA DE NIVELL
- CANAL PRINCIPAL DE REG
- CARRETERA



PLÀNOL: 3	AUTOR: GENÍS COMPANY MASÓ	
	TOPOGRÀFIC	
ESCALA: 1: 1.100	PROJECTE DE REG PER DEGOTEIG ENTERRAT EN CONREUS HERBACIS EN UNA PARCEL·LA DE 0,7 ha SITUADA AL T.M. DE SANT JORDI DESVALLS (GIRONÈS)	
ENGINYERIA AGROALIMENTÀRIA		SIGNAT: 
		DATA: 07 / 06 / 2022




PLÀNOL: 5	AUTOR: GENÍS COMPANYY MASÓ	
	CAPÇAL DE REG	
ESCALA:	PROJECTE DE REG PER DEGOTEIG ENTERRAT EN CONREUS HERBACIS EN UNA PARCEL·LA DE 0,7 ha SITUADA AL T.M. DE SANT JORDI DESVALLS (GIRONÈS)	
ENGINYERIA AGROALIMENTÀRIA		SIGNAT:  DATA: 06 / 08 / 2022


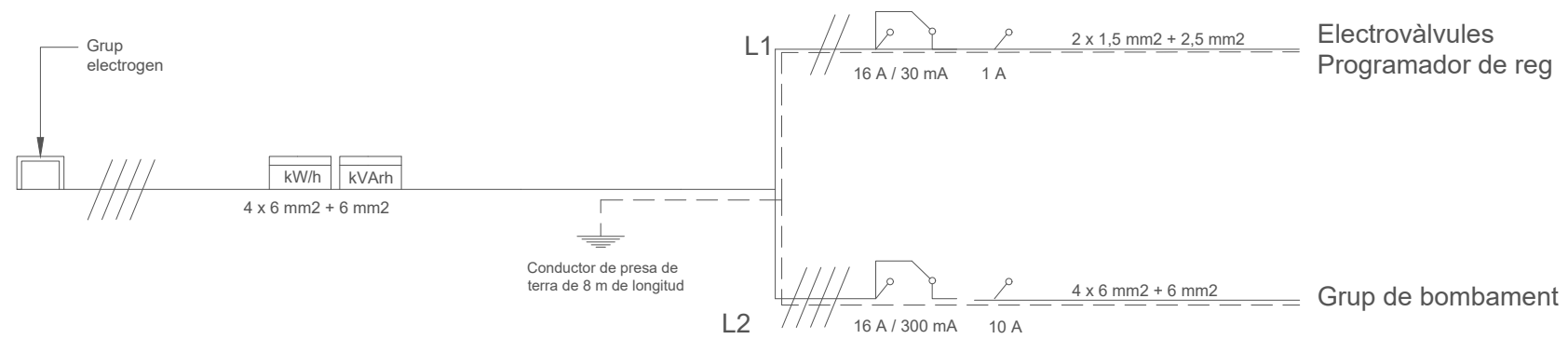


LÍMIT DE LA PARCEL·LA
NIVELL DE COTA
CANAL PRINCIPAL DE REG
CARRATERA

L1: 2 x 1 x 1,5 mm² + 2,5 mm²
L2: 4 x 1 x 6 mm² + 6 mm²
LÍNIA PRINCIPAL:
4 x 1 x 6 mm² + 6 mm²



PLÀNOL: 6	AUTOR: GENÍS COMPANYY MASÓ	
	DISTRIBUCIÓ ELÈCTRICA	
ESCALA: 1: 1.100	PROJECTE DE REG PER DEGOTEIG ENTERRAT EN CONREUS HERBACIS EN UNA PARCEL·LA DE 0,7 ha SITUADA AL T.M. DE SANT JORDI DESVALLS (GIRONÈS)	
ENGINYERIA AGROALIMENTÀRIA		SIGNAT:
		DATA: 07 / 06 / 2022



PLÀNOL: 7	AUTOR: GENÍS COMPANY MASÓ	
	ESQUEMA UNIFILAR	
ESCALA:	PROJECTE DE REG PER DEGOTEIG ENTERRAT EN CONREUS HERBACIS EN UNA PARCEL·LA DE 0,7 ha SITUADA AL T.M. DE SANT JORDI DESVALLS (GIRONÈS)	
ENGINYERIA AGROALIMENTÀRIA		SIGNAT: 
		DATA: 06 / 08 / 2022