

Annex 1.

Suports visuals



Mapa 1. Encara no es mostra cap construcció al castell de Montjuïc. Extret de: http://www.pedresdegirona.com/separata_montjuic_1.htm

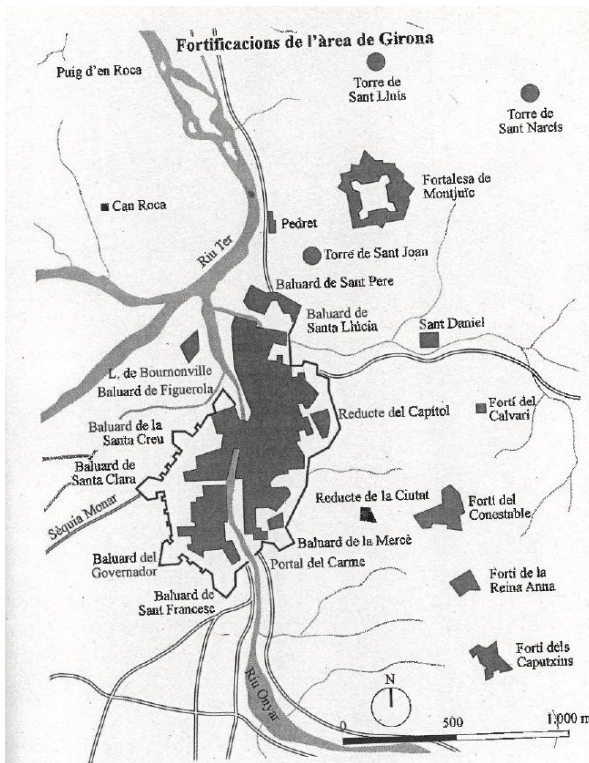
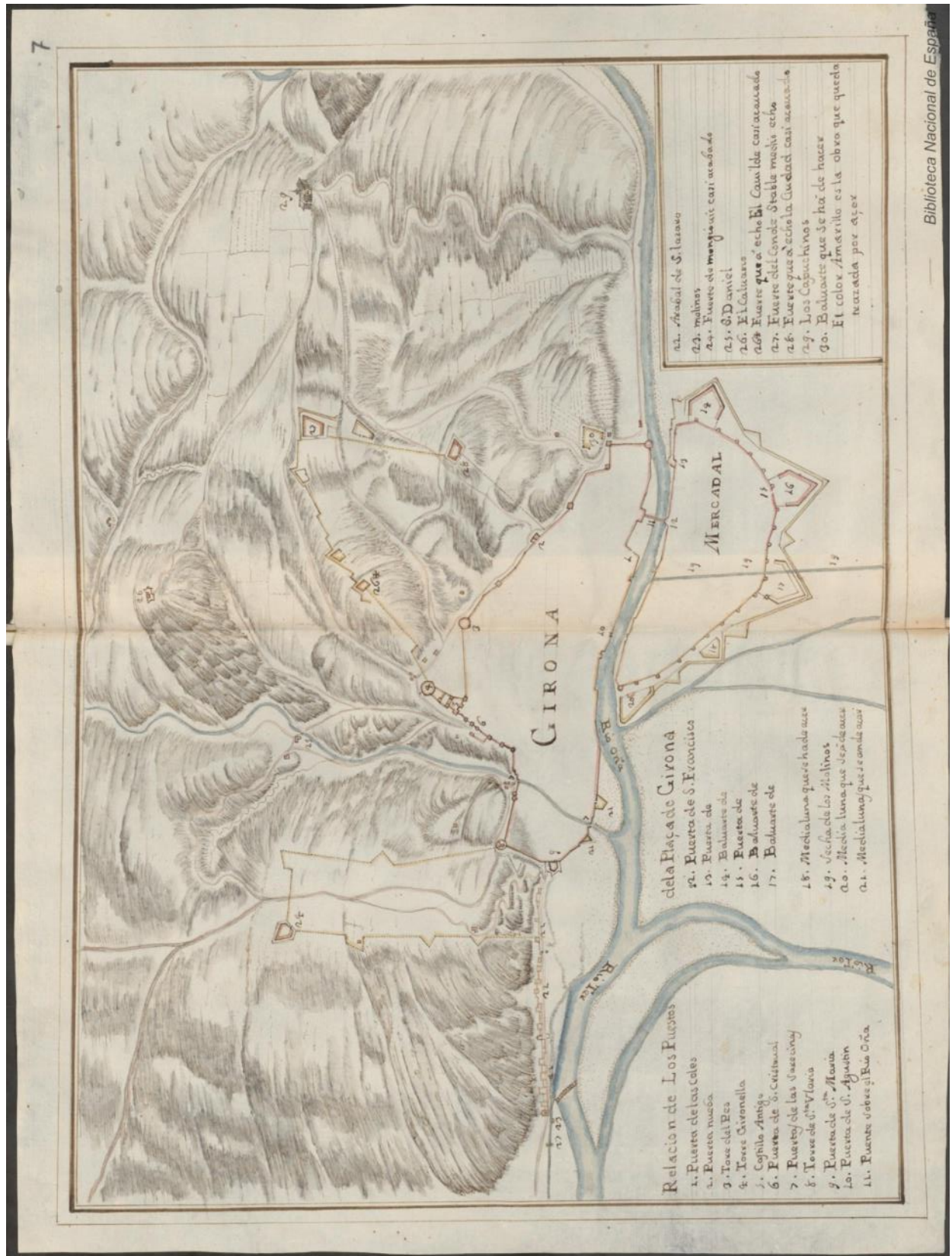
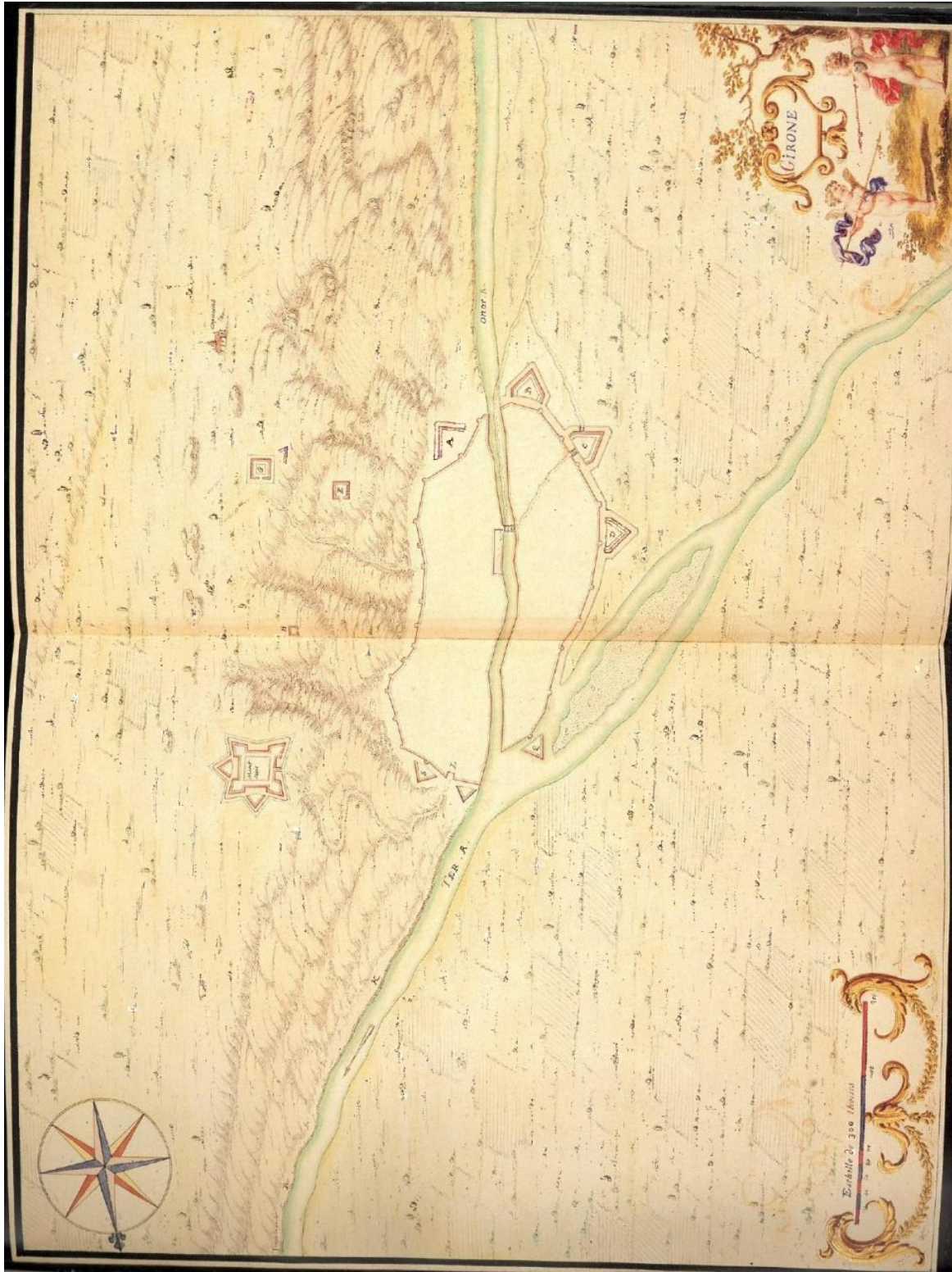


Figura 1. Podem veure les torres de defensa envoltant el castell de Montjuïc. *Fortificacions de l'àrea de Girona*. CLARA, J. (2008): pàg. 19



Mapa 3. Borsano, A. (1673 – 1687). Gerona: planta de la ciudad y portificación [Mapa]. En *Planos de ciudades y fortificaciones de Cataluña i Cerdaña*. Recuperat de <http://bdh.bne.es/bnearch/Search.do?>



Mapa 4. Mapa realitzat el 1684. Mostra la finalització de la construcció del castell de Montjuïc. CASTELLS, R., B. CATLLAR i J. RIERA. (1992). *Atlas Girona Ciutat: Catàleg de plànols de la ciutat de Girona des del segle XVII al XX*, Col·legi d'Arquitectes de Catalunya, Demarcació de Girona, Girona.



Figura 2. Fotografia realitzada el 1923. CRDI – Centre de Recerca i Difusió de la Imatge. Ajuntament de Girona. Extret de *El Castell de Montjuïc, Pedres de Girona*. http://www.pedresdegirona.com/separata_montjuic_1.htm



Figura 3. FARGNOLI, V. (1911): *El castell de Montjuïc vist des del campanar de la Catedral de Girona*. CRDI – Centre de Recerca i Difusió de la Imatge. Ajuntament de Girona. Extret de *El Castell de Montjuïc, Pedres de Girona*. http://www.pedresdegirona.com/separata_montjuic_1.htm



Figura 4. Barraquistes fent cua per aconseguir aigua de les fonts. Fotografia extreta de la portada *El Candil*, Revista portavoz de la Asociación Amigos del Castillo de Montjuïc de Girona, Núm. 7, Setembre 2010.



Figura 5. Vista d'un dels carrers que constituïa el barri dels barraquistes de Montjuïc. Fotografia extreta de A.A.V.V. (2015).



Figura 6. Imatge d'un infant carregat d'aigua amb vistes a la ciutat de Girona. Fotografia extreta de la contraportada *El Candil*, Revista portavoz de la Asociación Amigos del Castillo de Montjuïc de Glona, núm. 7, Setembre 2010.



Figura 7. Notícia d'un diari gironí, segurament *Los Sitios de Gerona*. Extret de LLORENTE, R. (2007): Pàg. 38



Figura 8. Localització de les barraques de Montjuïc i el seu estat (Barraques destruïdes, contractes amb pis i botiques). Extret de A.A.V.V. (2015).



Figura 9. El Túnel al qual fan referència en Manel i la Rosario. Encara actualment es poden veure les restes del mur que van aixecar els barraquistes per a poder compartir l'espai. Font: NOGUÉ, J. (2019).



Figura 10. Restes de la teulada construïda per el pare de la Rosario encara visibles a la part superior de la cortina sud. Font: NOGUÉ, J. (2019).



Figura 11. Estat actual de la Casa del Governador. Es pot veure com la zona esquerra està restaurada. Font: NOGUÉ, J. (2019).



Figura 12. L'única barana que hi ha al castell de Montjuïc, ubicada al nord-est. Font: NOGUÉ, J. (2019).



Figura 13. Foto realitzada des del revellí est mirant cap a l'exterior. Es pot veure l'altura dels murs sense protecció, d'uns quinze metres d'alçada. Font: NOGUÉ, J. (2019).



Figura 14. Fotografia realitzada des de la carretera. Es pot veure com la vegetació s'ha apoderat del castell i com aquest gairebé no es veu. Font: NOGUÉ, J. (2019).



Figura 15. Mur exterior del revellí nord. Es pot veure com la vegetació s'ha apoderat d'aquest. Font: NOGUÉ, J. (2019).



Figura 16. Detall de les restes del mecanisme del pont llevadís. Costat esquerra. Font: NOGUÉ, J. .




Figura 17. Detall de les restes del mecanisme del pont llevadís. Costat dret. Font: NOGUÉ, J. (2019).



Figura 18. Restes visibles de les barraques establertes a Montjuïc. Font: NOGUÉ, J. (2019).



Figura 19. CENTELLES, M. (1877): *Vista parcial de la muntanya de Montjuïc amb el castell homònim.* CRDI – Centre de Recerca i Difusió de la Imatge. Ajuntament de Girona. Extret de *El Castell de Montjuïc, Pedres de Girona*. http://www.pedresdegirona.com/separata_montjuic_1.htm



Figura 20. Imatge del dinar de germanor de l'Associació d'Amics del Castell. Extret de A.A.V.V. (2015).



Figura 21. Imatge del dinar de germanor de l'Associació d'Amics del Castell de Montjuïc de l'any 2012. Fotografia extreta de A.A.V.V. (2015).



Figura 22. Moment de la capitulació de les tropes defensores del castell davant les tropes borbòniques dins de la recreació històrica anomenada *Girona Resisteix!* Celebrada el 2016. Extreta de http://www.pedresdegirona.com/separata_montjuic_1.htm



Figura 23. Cartell publicitari de les jornades de recreació històrica *Girona Resisteix!* Celebrades el 2015. Extret de: Facebook Associació Miquelets de Girona.



Figura 24. Recreació del projecte d'Olga Felip. Extreta de la notícia Girona presenta el projecte que pretén donar vida al castell de Montjuïc, *Diari de Girona*, 19/01/2019.



Figura 25. Emblema de l'Associació de Veïns de Montjuïc. Extret de www.barridemontjuic.cat



Figura 26. Emblema d l'Associació Amics del Castell de Montjuïc.. Extret de A.A.V.V. (2015).



Figura 27. Panell situat al Parc Natural del Delta de l'Ebre. Extret de <http://www.lifedeltalagoon.eu>



Figura 28. Panell de tipologia horitzontal ubicat als Banys de la Vil·la romana dels Munts. Extret de la notícia S'instal·la un panell informatiu als banys romans vinculats a la Vil·la Romana dels Munts, *Diari més digital*, 11/04/2017

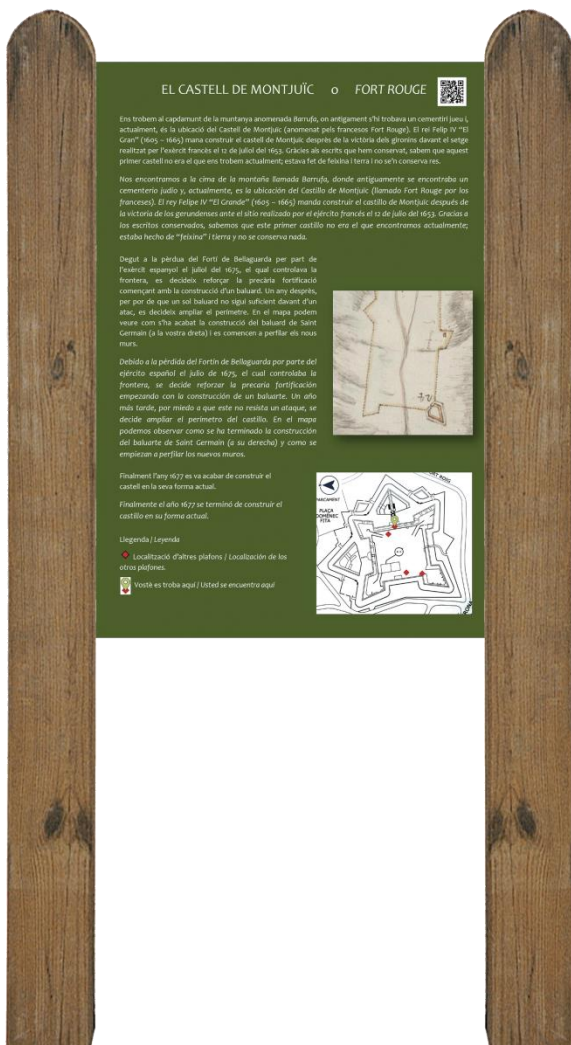


Figura 29. Recreació gràfica del plafó situat al capdamunt de la cortina est, tipologia vertical. Font: NOGUÉ, J i P.d.MORAL. (2019).