

**ACTIG: UNA PLATAFORMA PARA EL
SIGLO XXI.**

ACTIG: UNA PLATAFORMA PARA EL SIGLO XXI.

¿Hacia dónde va 10 años después de su fundación?

DANONE



1.990



1.997





2.003




2.005



2.009



ACTIG



arc/info miramon smallworld arcview



GE Smallworld



Existir = Renovar o morir

2007-2014



Información de base
IDE

2007-2014

OUT  ACTIG



1.- Que el acceso a la geoinformación sea universal y gratuito.

2.- Que el rol de la geoinformación sea como «*utility*».

IDE's por todos lados

Contact | Search | Legal notice



INSPIRE GEOPORTAL

Enhancing access to European spatial data

EUROPEAN COMMISSION > INSPIRE > INSPIRE GEOPORTAL > Discovery / Viewer

What's new

Powered by GeoNames

Find a place in:

Data Sources and Credits

1000 km
1000 mi
-16.57235, 65.74053

Search: [Advanced Search](#)

datasets series services layers download service datasets

- Austria Belgium Bulgaria Croatia Cyprus
- Czech Republic Denmark Estonia Finland
- France** Germany Greece
- Hungary Iceland Ireland **Italy** Latvia
- Liechtenstein Lithuania Luxembourg Malta
- Netherlands Norway **Poland** Portugal
- Romania Slovakia Slovenia Spain Sweden
- Switzerland **United Kingdom** Addresses
- Administrative Units
- Agricultural and Aquaculture Facilities
- Area management/restriction/regulation zones and reporting units
- Atmospheric Conditions Buildings
- Cadastral Parcels Coordinate Reference Systems
- Elevation Energy Resources
- Environmental Monitoring Facilities
- Geographical Grid Systems Geographical Names
- Geology Habitats and Biotopes
- Human Health and Safety Hydrography

Active Layers: 0



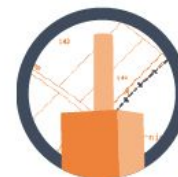
Mapas en formato imagen

Imágenes georreferenciadas de mapas con varias escalas de representación, para visualizar en la pantalla del ordenador o en dispositivos móviles. Sin información marginal (leyenda) ni marco de coordenadas.



Fotogramas y ortofotos de vuelos

Imágenes de fotografías aéreas y ortofotografías, de varios años y con distintos tamaños de pixel.



Información geográfica de referencia

Datos topográficos básicos necesarios para la representación del territorio, como redes de transporte, nomenclátor, líneas límite e información geodésica.



Mapas en formato vectorial (CAD)

Ficheros vectoriales de distintas escalas de representación, a partir de los cuales se obtienen la serie impresa y los mapas en formato imagen (mapas ráster). Poseen marco con coordenadas e información marginal (leyenda).



Cartografía para Sistemas de Información Geográfica

Información geográfica que abarca datos topográficos y temáticos, concebidos para su explotación mediante Sistemas de Información Geográfica (SIG) y capaces de servir de soporte tanto a consultas geográficas, como a la generación de productos cartográficos.



Documentación geográfica antigua

Ficheros digitales resultado del escaneado de documentación de gran valor cartográfico e histórico, entre los que se encuentran planos y mapas manuscritos y actas y cuadernos de líneas límite.



Mapas impresos escaneados

Ficheros digitales resultado del escaneado de todas las ediciones impresas del Mapas Topográfico Nacional y otros mapas a diferentes escalas. Poseen marco con coordenadas e información marginal (leyenda).



Modelos Digitales de Elevaciones

Información altimétrica que representa el relieve del territorio nacional, y en el caso de los datos Lidar, también de los elementos que sobre él se encuentran.



Rutas

Ficheros de rutas, como etapas del Camino de Santiago, rutas de Parques Nacionales y Vías Verdes, para visualizar en el ordenador o en dispositivos móviles.

Institut Cartogràfic i Geològic de Catalunya

Inicio

Ciudadano

Administración y empresa

Innovación

El ICGC

Inici > Ciudadano > Descarga



Descarga

Mapas topográficos

Ver mapas topográficos

Imágenes aéreas y de satélite

Fotos aéreas, mosaicos (ortofotos) e imágenes captadas por satélite.

Recursos escolares

Mapas físicos, de comarcas, de carreteras, cuadernos de actividades...

Cartografía geológica y geotemática

Documentos geológicos, edafológicos y geotemáticos completos y formalmente homogéneos a escala propia de la planificación territorial y urbanística

Mapas antiguos - Cartoteca Digital

Consulta y descarga mapas y fotografías antiguas digitalizadas de Cataluña y del resto del mundo.


Pósters y calendarios

Calendarios del ICGC, imágenes del Circuit de Catalunya...




Libros en PDF






30



6

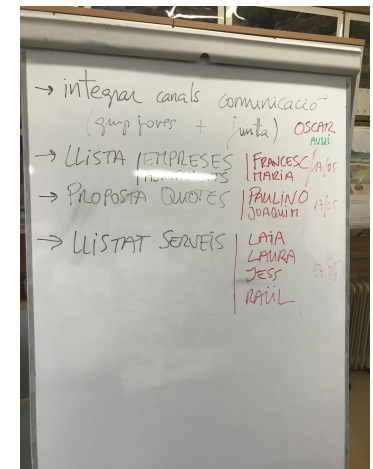

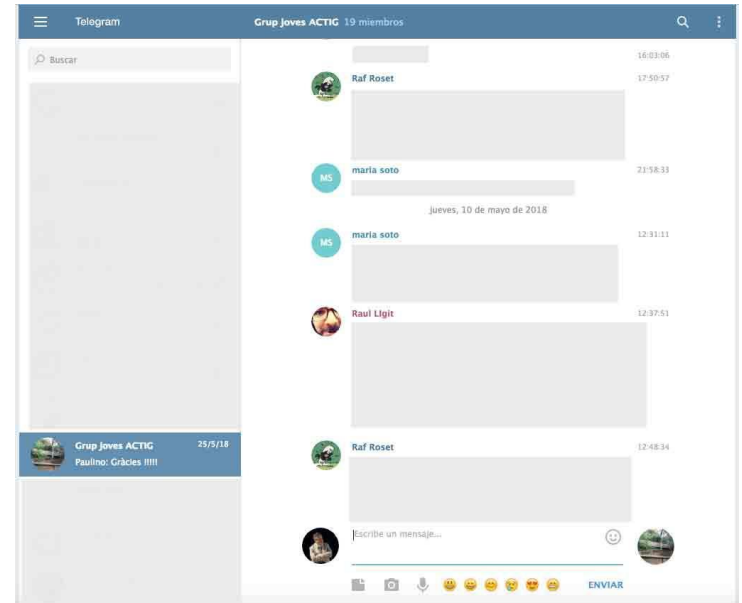
Fòrum
TIGSIG





Quiénes somos?

Hacia dónde vamos?



Quiénes somos?

Hacia dónde vamos?

**¿Qué nos
gustaría ser?**

**¿Hacia dónde
nos gustaría
ir?**

**¿Qué hacemos
para llegar?**

Ideas fuerza:

**Generación de espacios de
encuentro**

Dar soporte a otros actores

3 acciones

EXPLORAR EL TERRITORIO

INVITAR A NO “ESPECIALISTAS”

CREAR EL ECOSISTEMA GEO

EXPLORAR EL TERRITORIO



Listas



Empresa	Ciutat	Codi Postal	Codi de Barri	Tipus de Via	Adreça	Codi de Barri	Codi Postal	Tipus de Via	Adreça
Empreses	Barcelona	08001	08001	C/	C/	08001	08001	C/	C/
Empreses	Barcelona	08002	08002	C/	C/	08002	08002	C/	C/
Empreses	Barcelona	08003	08003	C/	C/	08003	08003	C/	C/
Empreses	Barcelona	08004	08004	C/	C/	08004	08004	C/	C/
Empreses	Barcelona	08005	08005	C/	C/	08005	08005	C/	C/
Empreses	Barcelona	08006	08006	C/	C/	08006	08006	C/	C/
Empreses	Barcelona	08007	08007	C/	C/	08007	08007	C/	C/
Empreses	Barcelona	08008	08008	C/	C/	08008	08008	C/	C/
Empreses	Barcelona	08009	08009	C/	C/	08009	08009	C/	C/
Empreses	Barcelona	08010	08010	C/	C/	08010	08010	C/	C/



Empreses-GIS-CAT

L'has obert aquesta setmana



Municipi	Codi de Barri	Codi Postal	Codi de Barri	Tipus de Via	Adreça	Codi de Barri	Codi Postal	Tipus de Via	Adreça
Municipis	Barcelona	08001	08001	C/	C/	08001	08001	C/	C/
Municipis	Barcelona	08002	08002	C/	C/	08002	08002	C/	C/
Municipis	Barcelona	08003	08003	C/	C/	08003	08003	C/	C/
Municipis	Barcelona	08004	08004	C/	C/	08004	08004	C/	C/
Municipis	Barcelona	08005	08005	C/	C/	08005	08005	C/	C/
Municipis	Barcelona	08006	08006	C/	C/	08006	08006	C/	C/
Municipis	Barcelona	08007	08007	C/	C/	08007	08007	C/	C/
Municipis	Barcelona	08008	08008	C/	C/	08008	08008	C/	C/
Municipis	Barcelona	08009	08009	C/	C/	08009	08009	C/	C/
Municipis	Barcelona	08010	08010	C/	C/	08010	08010	C/	C/



GIS AJUNTAMENTS

L'has obert aquesta setmana

INVITAR A NO “ESPECIALISTAS”

Fòrum TIGSIG 2018


GEO + BIM

CREAR EL ECOSISTEMA GEO

Muchos actores que utilizan mapas digitales

Intereses diferentes

Impacto económico y social de la geoinformación

¿El entorno  **ACTIG** engloba estos actores ?

El ecosistema GEO ayudará a crear un mapa de actores.



ACTIG



Marti Pericay



ecosistema GEO versió 2014



ACTIG



Màster Oficial en Teledetecció i SIG

DataNauta



HISTÒRIA DE BARCELONA

BBVA Data & Analytics

UABlight



tecnogeo



geomati.co

ECOLOGIA



màster en geoinformació

HEXAGON



AMB

OpenCage

infraplan

nexus geographics

TwoNav

Institut



Ajuntament de Llibert de Mar

BCN DIGITAL

Ajuntament de Manresa

Thigis

QGIS

esri

SOLUCIONS geoinformació i territori



Quadrigram

PSIG



Ajuntament de Sant Cugat



ATM Àrea de Barcelona

TELESPAZIO

mapnavig

UMAT

Ajuntament de Marília

Ajuntament de L'Espadà

Ajuntament de Malgrat de Mar

aiscad

seys

AIRBUS DEFENCE & SPACE

bestiario

Ajuntament de Mataró

SITMUN



ICGC Institut Cartogràfic i Geològic de Catalunya



Ajuntament de Terrassa

B'GEO

SITEP

BCN Smart

CaixaBank

SITMUN

Diputació de Barcelona

SITMUN

CTTI

EXOS

indra



Marti Pericay

Mapillary

suez

wikiloc

Telefonica

Port de Barcelona



Generalitat de Catalunya Departament de Territori i Sostenibilitat



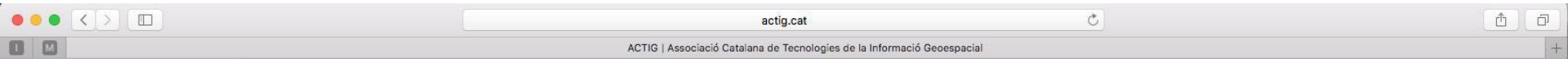


W @ f t s p i n

Nexus Geographics @NexusGeographic · 1 jun.
Saps com tornar de matinada des del @Primavera_Sound ? Consulta-ho al mou-te.gencat.cat / Saps como volver de madrugada del @Primavera_Sound ? Consultalo en mou-te.gencat.cat #PrimaveraSound2018

The screenshot shows a mobile application interface with a map. The map displays a red dashed line indicating a route or boundary. There are several location markers on the map, including 'Plaza Catalunya', 'Plaça dels Bàrbaros', and 'Plaça de Sant Jaume'. The interface includes a list of locations on the left and right sides, with details such as 'Programa canviat: 18:00' and 'Mou-te gencat.cat'. The top of the screen shows the app name 'Mou-te' and the user's profile information.

Servicios ACTIG



Comunicación

Networking

Formación

Divulgación



- 1.- Apuntarse al canal *Telegram*
- 2.- Participar en nuestros encuentros de jóvenes.
- 3.- Formar parte del ecosistema GEO.
- 4.- Ayudar a confeccionar las listas del ecosistema GEO