

Treball final de grau

Estudi: Grau en Arquitectura Tècnica

Títol: Projecte Tècnic d'un parc urbà a les Planes d'Hostoles

Document: Annexes

Alumne: Tània Virgili Caritg

Director/tutor: Gabriel Barbeta Solà

Departament: Arquitectura i Enginyeria de la Construcció

Àrea: Arquitectura i Construcció

Convocatòria (mes/any): Setembre 2015

ÍNDEX ANNEXES

1. Dossier sessió 1.....	3
2. Informe sessió 1.....	12
3. Documents sessió 2.....	15

1. DOSSIER SESSIÓ 1

JORNADA DE DEBAT CIUTADÀ

El Jonquer

Les Planes d'Hostoles
11 d'abril del 2015



AJUNTAMENT DE
LES PLANES D'HOSTOLES

Participació ciutadana

Durant els dies 11 i 25 d'abril es duran a terme unes jornades de debat per tal de decidir l'ús del terreny del Jonquer.

L'objectiu és que els veïns i futurs usuaris d'aquesta zona opinin entre ells quins creuen que són usos i equipacions que més s'adeqüen al lloc i que pensen que poden fer servei al poble de les Planes d'Hostoles.

Zona El Jonquer

El terreny en qüestió està situat a la zona del Jonquer. Està delimitat pel carrer Santa Margarita, carrer les Medes, carrer Rocacorba i carrer Sant Salvador.

El terreny té una superfície aproximada de 5.638,73 m².



Debat part 1: Usos i equipaments

En aquesta part, amb grups de 2 o 3 persones, es debatran els possibles usos que es podrien dur a terme al terreny del Jonquer.

Es proposen alguns possibles usos, tot i que n'hi pot haver d'altres aportats pels usuaris.

Alguns exemples serien:



Zona picnic



Taules ping-pong



Tirolina



Rocòdrom



Pista poliesportiva



Petanca



Skatepark



Parc infantil



Zona gossos



Zona descans



Quins usos t'agradaria que tingués el terreny del Jonquer?
(Se'n poden proposar molt més dels suggerits anteriorment).

Debat part 2: Característiques equipaments

D'acord amb els usos que hagin sorgit a la primera part del debat, en aquesta segona part es debatran les característiques i altres possibles equipaments que hi hauria d'haver al parc.

Aquests equipaments, juntament amb els usos (es podran agrupar alguns elements, per exemple: parc infantil amb tanques), seran ordenats de més a menys prioritat per a cada participant, a la taula que s'adjunta.

Possibles equipaments:



Fonts



Bancs



Papereres



Aparcament bicicletes



Lavabos



Tipus paviment



Il·luminació solar



Tipus paviment



Zones tancades



Vegetació/zones ombra



D'acord amb els usos que han sortit a la primera part, quins equipaments voldries que hi hagués al terreny del Jonquer?
(Se'n poden proposar molt més dels suggerits anteriorment).



Ordena els equipaments i usos per ordre de prioritats
(Com a màxim 10 elements).

1.

2.

3.

4.

5.

6.

7.

8.

9.

10.

2. INFORME SESSIÓ 1

RESULTATS JORNADA DE DEBAT CIUTADÀ

El Jonquer

Les Planes d'Hostoles
Sessió 11 d'abril del 2015



**AJUNTAMENT DE
LES PLANES D'HOSTOLES**



Resultats participació ciutadana

La primera sessió, feta l'11 d'abril del 2015 al local de La Caixa de Les Planes d'Hostoles, va tenir una participació de 23 persones, totes veïnes del barri del Jonquer.

En aquesta sessió es demanava als participants que escollissin els usos i equipaments que podia tenir la zona del Jonquer. I a més, es demanava que aquests elements fossin classificats en una llista segons ordre de prioritats per cada participant.

Amb aquests elements ordenats globalment, segons la prioritats, s'han obtingut els següents resultats:

Ordre	ÚS/EQUIPAMENT
1	Arbres de fulla caduca
2	Bancs
3	Fonts (2 unitats)
4	Gespa
5	Il·luminació
6	Equipaments infantils (tirolina, tobogan, gronxadors, sorral tancat, terra de cautxú i un circuit de bicicletes)
7	Papereres
8	Lavabos
9	Pista skate
10	Espai cobert per a espectacles
11	Vorera que delimiti amb el carrer
12	Incloure el símbol de la marieta
13	Caseta per a guardar-hi coses
14	Taules i zona de descans
15	Camí o zona de passeig de fàcil accés per a la gent gran
16	Prohibir l'entrada a gossos
17	Protegir contenidors



A partir d'aquests resultats, es podrien agrupar els elements segons usos i per zones:

ZONA INFANTIL

Tobogan

Gronxadors

Sorral tancat

Terra de cautxú

Tirolina

ZONA PASSEIG I DESCANS

Taules i zona de descans

Camí o zona de passeig de fàcil accés per a la gent gran

ZONA SKATEPARK

Pista skate

ZONA ESPECTACTES I FESTES

Espai cobert per a espectacles (podria servir per a circuit de bicicletes)

Lavabos

Caseta per a guardar-hi coses

*En tot el parc es distribuiran arbres, gespa, bancs, papereres, fonts i il·luminació.

*Vorera, símbol marieta, no gossos i protegir contenidors.

Amb aquest agrupament de les instal·lacions, a la propera sessió del 25 d'abril, es situaran els equipaments sobre el terreny i es podran fer els últims canvis.

3. DOCUMENTS SESSIÓ 2

Carrer de Vistalegre

338,29

339,38

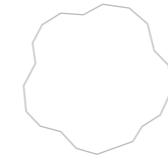
339,17

338,32

339,17

340,02

340



339,54

340,06

339,92

338,14

338,55

340,11

339,42

339,54

339,68

339,22

Carrer de les Medes



ZONA INFANTIL


Tobogan

Gronxadors

Sorral tancat

Terra de cautxú

Tirolina



ZONA PASSEIG I DESCANS

Taules i zona de descans

Camí o zona de passeig de fàcil accés per a la gent gran



ZONA SKATEPARK

Pista skate

ZONA ESPECTACTES I FESTES


Espai cobert per a espectacles (podria servir per a circuit de bicicletes)

Lavabos

Caseta per a guardar-hi coses

*En tot el parc es distribuïran arbres, gespa, bancs, papereres, fonts i il·luminació.

*Vorera, símbol marieta, no gossos i protegir contenidors.






Tobogan



Camí/zona de passeig



Taules



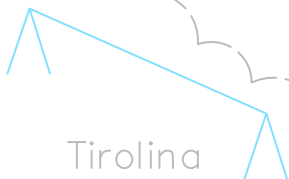
Espai cobert



Caseta



Lavabos




Tirolina



Sorral tancat



Pista Skate




Circuit bicicletes (petits)



Gronxadors



Il.luminació




Arbres




Símbol marieta




Vorera



Gespa



Fonts



Papereres