

PROJECTE DE DINAMITZACIÓ I GESTIÓ DEL CENTRE D'ATENCIÓ AL VISITANT

DINS L'APA ITACARÉ- SERRA GRANDE I PENÍNSULA DE MARAÚ (Bahía, BRASIL)

La creixent demanda del turisme a Brasil, i sobretot a la zona d' Itacaré (regió de Bahia), mancat de bones comunicacions fins el 1998, crea la necessitat de construir un **Centre d'Atenció al Visitant**, degut a l'arribada massiva de turistes. Amb el centre, es pretén que el visitant estableixi lligams de familiaritat i d'estimar l'entorn; en contraposició al turisme internacional i de luxe que els grans empresaris de la zona estan potenciant actualment.

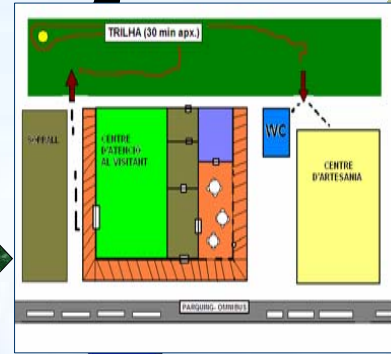
❖ On s'ubicarà el centre?



Terreny cedit per a la construcció del centre. Carretera BA001



Catalogant espècies. Treball de camp a la trilha.



Esbòs del centre

❖ Quins són els objectius a assolir?

- Sensibilitzar ambientalment als visitants i a la comunitat.
- Crear noves oportunitats socio- econòmiques
- Informar de les característiques de l'APA (Àrea de proteçao ambiental)

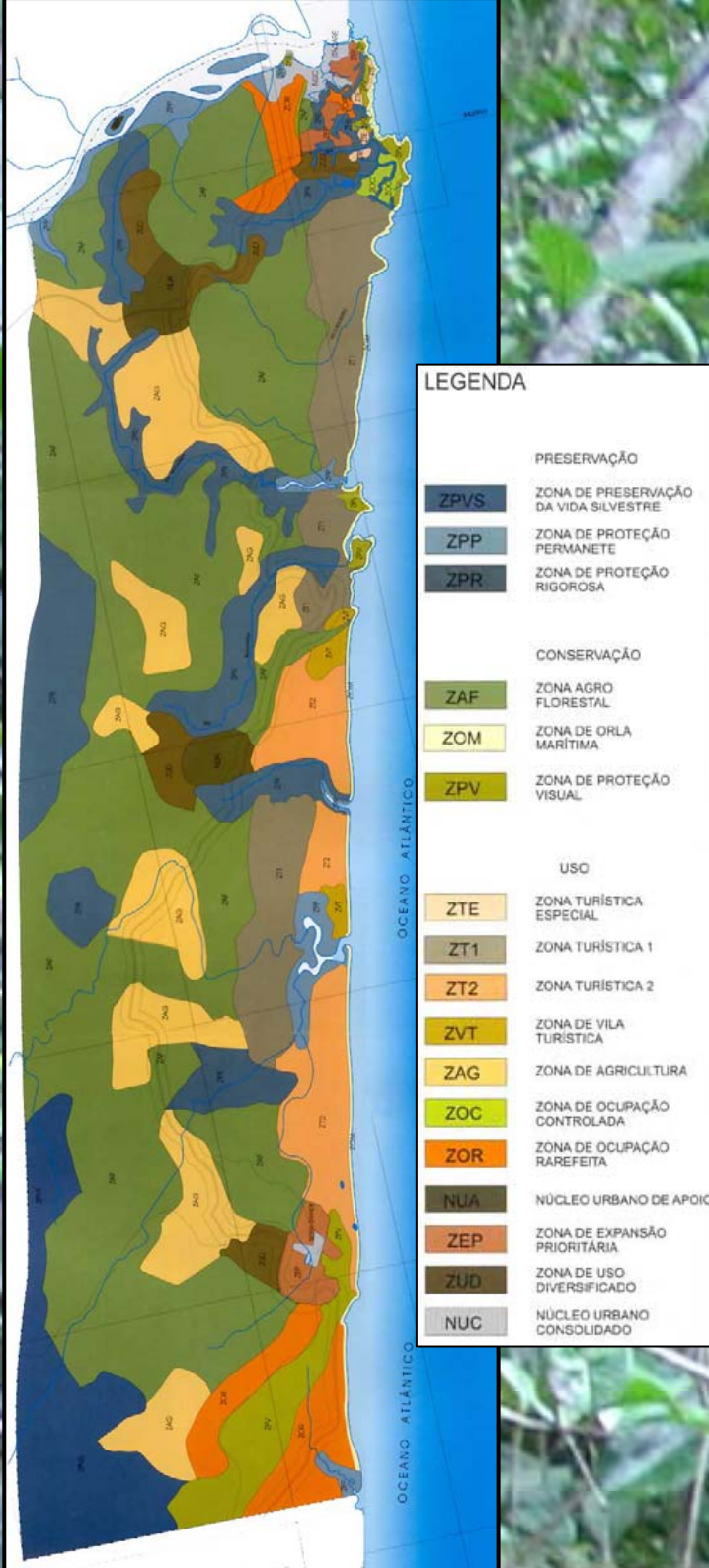
❖ Quines accions s'han desenvolupat?

- Catalogació de les espècies característiques de la zona a on s'ubica el centre.
- Formatació d'una ruta ("trilha") pels voltants del centre.
- Disseny de tríptics i plafons informatius.
- Disseny de jocs educatius per a mainada.
- Venda de plançons d'espècies característiques de la zona per a la reforestació.
- Elaboració d'un dossier per al guia del centre.
- Elaboració d'un manual del visitant (material complementari a l'explicació del centre).
- Repartició de bosses d'escombraries biodegradables als visitants.
- Realització d'un vídeo promocional de la zona.

❖ Quines problemàtiques hi ha a la zona?

- Construcció del Porto do sul
- RESORTS. Especulació i privatització de platges
- Carretera BA001. Massificació
- "DESMATAMENT" (desforestació). *Parc estadual do Conduru.*

APA Itacaré- Serra Grande i APA Península de Maraú



ICONS DE LES BONES PRACTIQUES:

- NO tirar papers
- NO agafar plantes
- Respectar la tranquil·litat dels animals (NO molestar als animals)
- Respectar els nius de tortugues
- Anar per la trilla marcada
- NO anar amb vehicle motoritzat
- Escollir un guia acreditat/ professional
- Triar la millor hora per fer la ruta (protegir- se del sol)

55 71 2107 -7400

Tant l' APA* Itacaré-Serra Grande com l' APA de Maraú posseeixen un ric patrimoni natural, situat al litoral sud de l'estat de Bahia, format per diferents ecosistemes en el seu estat més verge, com manglars, cascades, salts d'aigües cristal·lines, rius, rierols, coralls i platges que proporcionen paisatges impressionants.


La *Mata Atlàntica* que cobreix la regió de l'APA posseeix un **alt índex de biodiversitat**, dels més alts de Brasil i del món, per això aquesta part de *Mata Bahiana* va ser declarada **Patrimoni Natural de la Humanitat per la UNESCO**, amb l'objectiu de protegir i afavorir-ne les iniciatives per la seva conservació i per un desenvolupament sostenible.

L' Àrea de Protecció Ambiental **Itacaré-Serra Grande**, ocupa un cinturó litoral de 6 km d'amplada per 28 km de llargada, amb una àrea d'aproximadament **16800 ha**. Limita al nord amb la desembocadura del Rio Contas, al municipi d'Itacaré i al sud amb el Riu Sargi, al municipi d'Uruçuca.

L'APA de la **Península de Maraú** es localitza sobre el poble d'Itacaré, amb una extensió total de **18.850 ha**. La península es troba a la *Costa do Dende*, separant l'oceà Atlàntic a l'est del riu Maraú i de la bahía de Camamu a l'oest.

*APA = *Area de Protecció Ambiental*

MATA ATLÀNTICA Es caracteritza per una alta pluviometria i altes temperatures. Les espècies arbòries que hi trobem creen un paisatge molt heterogeni. Aquest ecosistema és, actualment, l'ecosistema més important dins les Reserves Brasileires de Biosfera, tenint àrees amb una diversitat de fins a **456 espècies vegetals per hectàrea**. Aquest és el **segon ecosistema més amenaçat del planeta**.



MANGLAR: és un bioma format per arbres i arbusts molt tolerants a la sal, que ocupen la zona intermareal propera a les desembocadures de rius a les latituds tropicals de la Terra. Els manglars tenen una enorme diversitat biològica degut a la seva alta productivitat, i s'hi troben nombroses espècies. Els manglars reben el seu nom dels arbres que els formen, els **mangles**.

SISTEMA DUNAR: es caracteritza per formacions sorrenques desprotegides del litoral on es desenvolupen comunitats vegetals característiques, sent un àrea influenciada per factors ambientals, com: mareas, vents, pluges i onades; essent una regió dinàmica. Les dunes funcionen com a àrea de descans, d'alimentació, de desovament de tortugues i també és un lloc de migració.



