

# ÍNDEX

<b>1.-REPORTATGE FOTOGRÀFIC</b>	<b>pàg. 2</b>
<b>2.- RECULLS DE PREMSA</b>	<b>pàg. 22</b>
<b>3.- FOTOGRAFIES AÈRIES</b>	<b>pàg. 48</b>
3.1.- ANY 1956	pàg. 49
3.2.- ANY 1969	pàg. 50
3.3.- ANY 1991	pàg. 51
<b>4.- PLÀNOLS</b>	<b>pàg. 52</b>
4.1.- PLÀNOL B2	pàg. 53
4.2.- PLÀNOL B3	pàg. 54
4.3.- PLÀNOL ESTUDI GEOMORFOLÒGIC	pàg. 55
3.3.1.- Plànol 1º part municipi	pàg. 55
3.3.2.- Plànol 2º part municipi	pàg. 56
4.4.- PLÀNOL 1º ESTIMACIÓ PÈRDUES ECONÒMIQUES	pàg. 57
4.5.- PLÀNOL CLASSIFICACIÓ PER GRAU D'AFECTACIÓ	pàg. 58

## 1.- REPORTATGE FOTOGRÀFIC DE L'EPISODI DEL 13 D'OCTUBRE DE 2005 A LA RIERA DE CALONGE.

Tot seguit es mostren imatges dels efectes de la crescuda de la Riera de Calonge del 13 d'octubre de 2005, ordenades des d'aigua amunt cap a aigua avall. Les fotografies han es van realitzar el dia següent al de la crescuda. Aquestes fotografies han estat facilitades per l'empresa "ABM Serveis d'Enginyeria i Consulting S.L."



Foto 1 .- Riu Rifred. Erosió del marge dret en la transició de protecció amb gabions, just aigua amunt de la passarel·la peatonal del Camí Fondo




Foto 2 .- Riu Rifred. Vista cap a aigua avall des de la passarel·la del Camí Fondo



Foto 3.- Riu Rifred. Pont de la carretera de Romanyà vista des d'aigua amunt



Foto 4.- Riu Rifred. Vista de la passarel·la del Camí Fondo des del pont de la carretera de Romanyà



Foto 5.- Riu Rifred. Vista cap a aigua avall des del pont de la carretera de Romanyà (erosió del marge esquerre)



Foto 6.- Riera de molins. Vista cap a aigua avall des del pont de la carretera GIV-667





Foto 7.- Riera de Molins. Pont de la carretera GIV-667



Foto 8.- Riera de molins. Vista cap a aigua amunt des del pont de la carretera GIV-667




Foto 9.- Riera de Calonge. Pont de la carretera C-31 des d'aigua avall



Foto 10.- Riera de Calonge. Vista cap a aigua avall des del pont de la carretera GIV-667



Foto 11.- Carrer de les Pinedes. Vista des de la cruïlla amb l'Avinguda Unió



Foto 12.- Carrer del Parc Aumell. Vista cap a la Riera de Calonge





Foto 13.- Entrada del càmping Costa brava des de l'Avinguda Unió



Foto 14.- Riera de Calonge. Vista des del Carrer de les Pinedes cap a aigua avall





Foto 15.- Riera de Calonge. Vista del costat del marge dret de la riera, just aigua amunt del pont de l'avinguda d'Andorra (prolongació de l'Avinguda Catalunya)



Foto 16.- Riera de Calonge. Vista del costat del marge esquerre de la riera just aigua amunt del pont de l'avinguda Andorra (prolongació de l'Avinguda Catalunya)



Foto 17.- Efectes de l'avinguda sobre els edificis situats al costat nord de l'Avinguda Andorra (prolongació de l'Avinguda Catalunya)




Foto 18.- Riera de Calonge. Vista cap aigua avall des del pont de l'Avinguda d'Andorra



Foto 19.- Riera de Calonge. Vista de l'erosió al marge dret a l'alçada de les edificacions situades entre la riera i el Carrer Juli Garreta



Foto 20.- Riera de Calonge. Vista cap aigua amunt des del pont del Carrer de Conrad Vilar





Foto 21.- Riera de Calonge. Vista de l'erosió del marge esquerre, des del pont del Carrer de Conrad Vilar aigua amunt



Foto 22.- Riera de Calonge. Vista del pont del Carrer de Conrad Vilar des d' aigua amunt





Foto 23.- Riera de Calonge. Vista des del Carrer de Ferran Agulló cap aigua avall



Foto 24.- Riera de Calonge. Vista del Carrer Ferran Agulló



Foto 25.- Riera de Tinars



Foto 26.- Riera de Tinars

Les següents imatges han sigut facilitades per particulars:



Foto 27



Foto 28



Foto 29





Foto 30



Foto 31





Foto 32



Foto 33



Foto 34



Foto 35



Foto 36



Foto 37





Foto 38



Foto 39





Foto 40

## 2.- RECULL DE PREMSA

En aquest apartat exposarem amb diferents diaris com va ser l'episodi a Calonge del 13 d'octubre del 2005 i el ressó que va tenir per a la població, ja que fins i tot, hem trobat informació a escala internacional. Hem fet un recull ordenat per veure que va passar el mateix dia de l'aiguat fins a avui, per veure com s'han portat a terme les tasques de neteja i recuperació i, com han prosperat les tasques d'ajudes a la població, Tot seguit es mostren les que contenen una informació més precisa:

### 1- El Mundo 13 d'octubre 2005 (Secció Societat)

#### **OCHO COMUNIDADES EN ALERTA**

**Las fuertes lluvias causan graves inundaciones en Girona y obligan a activar el plan de emergencias**

**Cortadas ocho carreteras y suspendidas las clases en varios colegios**

#### AGENCIAS

**BARCELONA.-** Ocho comunidades, Aragón, Asturias, Cantabria, Cataluña, País Vasco, Castilla y León, La Rioja y Navarra, se encuentran en alerta por fuertes lluvias. Los Bomberos han recibido en tres horas 118 avisos desde Barcelona y Girona, donde se han desbordado ríos, **se han cortado carreteras y se han inundado numerosas zonas. Una anciana ha muerto** al ser arrastrada por una riada.

La Dirección General de Emergencias y Seguridad Civil informó que a las 11.15 horas se activó la fase de emergencia 1 del plan de Emergencias por Inundaciones de Cataluña (Inuncat) por las previsiones del Servicio Meteorológico de Cataluña, que anuncian el recrudecimiento de las lluvias, sobre todo en el noreste de Cataluña. Desde ayer y hasta ahora el plan estaba activado en su fase de alerta.

Desde la pasada noche, los Bomberos han recibido más de 200 avisos y han realizado unas 150 salidas, en su mayoría para atender las afectaciones que ha producido la **tromba de agua en bajos, subterráneos y aparcamientos**, así como en la vía pública, donde han tenido que retirar árboles de la calzada y coches que habían quedado embarrancados en zonas con una alta acumulación de agua.

El agua también ha caído de forma torrencial en la línea 5 de metro de Barcelona llegando a acumularse más de dos metros de agua. El servicio ha quedado interrumpido entre las estaciones de Sagrada Familia y Maragall, según informa la Vanguardia en su edición digital. En la Sagrera se están efectuando las obras del intercambiador y gran parte de ellas se hacen a cielo abierto, unas circunstancias que han agravado la situación.

Entre las 08.00 y las 10.00 horas, los bomberos tuvieron que atender 58 emergencias relacionadas con la lluvia, la mayoría en las comarcas de La Selva y el Baix Empordá, donde numerosos vehículos han quedado atrapados en las carreteras, se han producido desprendimientos en **Lloret de Mar**, se han caído dos muros junto a la iglesia de Blanes y se han producido inundaciones importantes en Castell-Platja d'Aro y Sant Feliu de Guíxols.

Además de los daños materiales, el temporal ha provocado la muerte de una anciana al ser arrastrada por la crecida en Sant Antoni de Calonge (Girona).

### **Colegios sin clase y carreteras cortadas**

En Girona, además, **el río Ridaura se ha desbordado** y ha inundado una amplia zona a su alrededor, lo que ha obligado a los alumnos de la escuela Estany a suspender las clases.

Sin embargo, no es el único centro educativo que ha tenido que cerrar sus puertas. En Girona han suspendido las clases en 14 centros y en Barcelona otros dos.

El Servicio Meteorológico de Cataluña (SMC) ha alertado de que las precipitaciones, que esta noche han dejado hasta 140 litros por metro cuadrado en el barrio de La Sagrera de Barcelona, **podrían ser intensas hasta la madrugada del viernes**, ya que se podrían acumular más de 100 litros por metro cuadrado en veinticuatro horas.

Ante este episodio de lluvias, que previsiblemente se alargará hasta el próximo sábado, la Dirección General de Emergencias recomienda que se evite circular o acercarse tanto con vehículos como en pie a lugares donde pueda haber acumulaciones de agua, como rieras y torrentes, ante la posibilidad de crecida súbita del nivel del agua.

Las intensas lluvias están complicando la circulación de la red viaria, donde ya son ocho las carreteras cortadas al tráfico a causa del temporal.

En **Girona**, las vías afectadas son la C-35, que está cortada en sentido oeste a su paso por Llagostera; la C-63, a la altura de Lloret de Mar, donde se han producido desprendimientos de tierra y un árbol ha caído a la vía, y la C-65, también a su paso por Llagostera, cortada en



dirección sur. Otras de las carreteras en las que se registran afectaciones son la C-66, cortada en ambos sentidos de la marcha en Celrá; y la GI-600, la GI-661 y la GI-681, también cortadas en las dos direcciones a la altura de las localidades de Blanes, Santa Cristina d'Aro y Llagostera, respectivamente. En la provincia de **Barcelona**, la única vía que permanece cortada al tráfico es la N-II, a su paso por Santa Susanna.

El frente frío que desde ayer afecta a gran parte de la Península ha traído las primeras nevadas en las cotas altas de la mitad norte peninsular, donde este tipo de precipitaciones continuarán durante las próximas horas y la jornada de mañana.

## 2- El Mundo 14 d' octubre 2005 (Secció Societat)

### Tres muertos en Girona al ser arrastrados sus coches por la lluvia

#### AGENCIAS

**GIRONA.**- Tres personas fallecieron la pasada tarde en Vilanova de la Muga (Girona) al ser arrastrados por una riera los dos coches en los que viajaban, lo que **eleva a cuatro las personas que han muerto** en Cataluña a causa de las fuertes lluvias, según ha confirmado la consellera de Interior, Montserrat Tura.

El suceso se registró a última hora de la tarde, alrededor de las 20.20 horas, cuando un coche con matrícula de Barcelona cruzó un vado de la riera Cagarell de Peralada a pesar de las indicaciones contrarias de la policía local y de las señalizaciones que prohibían el paso.

El vehículo fue arrastrado por la corriente y su ocupante, una persona **de origen marroquí** y de 52 años, falleció atrapado en el interior del vehículo que conducía.

Tras presenciar el suceso, agentes de la policía local de Peralada se dirigieron hacia donde había quedado embarrancado el coche, lo que les permitió encontrar un segundo turismo, con **dos fallecidos más**, de "alrededor de 70 años" y "**probablemente de nacionalidad francesa**" por la documentación encontrada.

La policía local se encontraba en la zona tras haber detectado que la cinta de prohibido pasar estaba rota y que incluso se había desplazado una barrera para evitar la circulación.

A estos tres fallecidos se suma Roser P. P., la mujer de 74 años que ha muerto en Calonge (Girona) al ser arrastrada por la corriente. Después de que la familia de la mujer denunciara su desaparición, los Mossos d'Esquadra hallaron su cadáver junto a una riera de la localidad.

Ante estos hechos, la consellera de Interior de la Generalitat pidió precaución a la población ante el **"riesgo objetivo" que suponen las fuertes lluvias** registradas. La Generalitat ha decidido mantener activo el plan de emergencia Inuncat.

El frente frío que desde el miércoles afecta a gran parte de la Península ha llevado las primeras nevadas del otoño a las cotas altas y ha puesto en alerta a ocho comunidades autónomas ante la previsión de lluvias fuertes.

Tura explicó que en las últimas 24 horas se han registrado precipitaciones que se acercan a los **300 litros por metro cuadrado**, como en Castell d'Aro (Girona), en donde se han recogido 278 litros.

### 3- El mundo 29 de diciembre 2005 (Secció Societat)

## **EL 50% IRÁ A PARAR A CATALUÑA El Estado tendrá que pagar 135 millones de euros por los daños causados por catástrofes naturales**

MADRID.- Las catástrofes naturales que ha sufrido este año España, como las inundaciones o la tormenta tropical que afectó a finales de noviembre a Canarias, causaron daños por un importe de, al menos, 135 millones de euros, que tendrá que pagar el Estado.

Esa abultada factura la abonará el Consorcio de Compensación de Seguros, el organismo público que se encarga de indemnizar a las personas y los bienes asegurados que han resultado afectados por desastres naturales y que este año tiene previsto recibir **35.480 reclamaciones** por estos motivos.

Según su director general, Ignacio Machetti, el 50,5% de las indemnizaciones, unos 68 millones de euros, se destinarán a los **damnificados por las riadas que padeció Cataluña entre agosto y noviembre**, que han presentado cerca de 9.600 reclamaciones.

La mayor parte de esa cuantía irá a parar a los habitantes de **San Antoni de Calonge y Platja d'Aro**, en Girona, que fueron los que más padecieron las inundaciones, especialmente en octubre.

Las lluvias torrenciales de ese mes también causaron estragos en **Córdoba**, donde los vecinos llevan presentadas ante el Consorcio cerca de 900 reclamaciones por un valor de nueve millones de euros.

### Los daños causados por 'Delta'

El segundo desastre más costoso de 2005 ha sido la tormenta tropical 'Delta' que alcanzó el archipiélago canario el pasado 28 de noviembre, dejando a más de 265.000 abonados sin luz y provocando importantes daños materiales en infraestructuras, mobiliario urbano y viviendas.

Según las estimaciones provisionales del Consorcio, que este año ha empezado a cubrir por primera vez los daños causados por vientos huracanados, como los del 'Delta', las indemnizaciones en Canarias rondarán los **50 millones de euros**.

Hasta el momento, el organismo ha recibido **1.860 reclamaciones** por un importe estimado de 36,5 millones de euros, aunque prevé que el número de expedientes se eleve hasta los 22.500 en las próximas semanas.

Ignacio Machetti, que espera contar con las cifras definitivas de las indemnizaciones para Canarias a finales de enero, señala que muchas de las reclamaciones previstas serán de pequeña cuantía, referentes sobre todo a **antenas dañadas** por los fuertes vientos del 'Delta'.

Entre los principales siniestros de este año también destaca el terremoto de 4,6 grados en la escala Richter que se produjo en **Murcia** el 29 de enero y que afectó principalmente a las localidades de **Zarcilla de Ramos** y **La Paca**.

Los damnificados por esa catástrofe recibirán finalmente **7,6 millones de euros** por los daños estructurales que sufrieron las viviendas aseguradas, una cantidad superior a los 5,5 millones previstos en un primer momento.

Según las primeras pesquisas de los peritos del Consorcio, la antigüedad de las viviendas provocó que los percances en las estructuras fueran más numerosos de lo habitual, por lo que el número de reclamaciones recibidas ha superado considerablemente al de sucesos similares: 2.480 frente a las sólo 300 que se registraron por el terremoto de septiembre de 2004 en **Navarra**, que tuvo una magnitud de 4,5 grados.

Además de estos grandes siniestros, España ha vivido este año otros sucesos extraordinarios, como la tempestad ciclónica atípica del 27 de junio en **Montilla del Palancar** (Cuenca) y los



**tornados de Barcelona** el 7 y el 8 de agosto, aunque las indemnizaciones por estos desastres han sido muy limitadas.

#### 4- El país 14 d' octubre 2005 (Secció Societat)

### **Las lluvias causan cuatro muertos, cortes de carreteras e inundaciones en el Baix Empordà**

### **La dueña del camping Costa Brava de Calonge estaba desesperada por las pérdidas sufridas**

G. BAGUÉ / F. ARROYO - Girona / Barcelona

Las lluvias causaron ayer cuatro muertes en Girona. Roser P. P, de 74 años, murió ahogada en Sant Antoni de Calonge (Baix Empordà) ) por la mañana. Por la tarde, tres personas perdieron la vida al atravesar con sus coches un torrente en Perelada (Alt Empordà).

A las 6 de la tarde, una patrulla de la policía local de Perelada observa que la valla colocada en la carretera que une Castelló d'Empúries y Pedret i Marzà para que nadie atravesara el torrente de Cagarell había sido desplazada y que las cintas indicando peligro estaban rotas. En aquel momento, y ante los agentes, un coche con matrícula de Barcelona intenta atravesar el torrente. Los agentes le indican al conductor que no lo haga; éste no les hace caso y atraviesa el vado. La fuerza del agua lo arrastra cauce abajo ante la mirada impotente de los policías. Cuando los agentes lograr llegar al sitio donde el vehículo queda frenado, descubren en su interior a su ocupante, un ciudadano marroquí de 52 años, ahogado. Pero, con sorpresa, observan un poco más allá la presencia de un vehículo francés con dos pasajeros muertos en su interior: un hombre y una mujer de unos 70 años de nacionalidad francesa.

El cuerpo de la primera víctima mortal, Roser P. P., fue localizado en un solar, a unos 400 metros de su casa y muy cerca de la desembocadura de la Riera de Calonge. La primeras hipótesis apuntan que el nivel del agua pudo subir en el interior de su casa y quizás optó por salir a través de una ventana. La puerta apareció cerrada con llave. En su intento de huir, fue arrastrada por el empuje de las aguas.

Por otra parte, entre las poblaciones más afectadas por el temporal también se encuentran Platja d'Aro, Sant Feliu de Guíxols, Palamós y Santa Cristina d'Aro, cuyas zonas urbanas situadas en cotas bajas quedaron anegadas. El desbordamiento de ríos y rieras dejó tras de sí casas aisladas por el agua, numerosos cortes de carretera e importantes desperfectos en vehículos, viviendas, garajes y comercios.

La mayoría de las escuelas del Baix Empordà suspendieron ayer las clases. El Departamento de Educación ha anunciado, ante el caos circulatorio, que no se reanudarán hasta el lunes. Más de 3.000 escolares se han visto afectados por la medida.

La dificultad del terreno para absorber las aguas y el anuncio de nuevas precipitaciones mantenían anoche en estado de máxima alerta a diversas poblaciones del Alt y el Baix Empordà, la Selva y el Gironès, donde se realizaron desalojos.

El agua cayó en la noche del miércoles al jueves sobre Barcelona también causó estragos. Inundó la línea 5 del metro, que utilizan cada día unas 400.000 personas, y obligó a cerrar cuatro estaciones. La lluvia afectó a un colegio y a dos quirófanos del hospital de Vall d'Hebron, además de llevarse arena de la playa de la Barceloneta. Cayeron 141 litros por metro cuadrado en el medidor de la Casa Elizalde; 138, en la Sagrera, donde quedó cortada la línea del metro, y 130 en Nova Içària.

La estación de metro de Sagrera, donde se construye un intercambiador con la futura línea 9, quedó completamente inundada. El agua llegaba hasta los andenes y fue necesario drenar la zona y secar los elementos eléctricos, semafóricos y de seguridad. La empresa creía ayer que el servicio podría reanudarse hoy a las cinco de la madrugada. La zona inundada era de unos 300 metros de longitud y el agua alcanzó dos metros de altura en algún punto. La compañía del metro organizó un servicio con autobuses y reforzó la línea 4.

En el caso del metro, el principal problema fue la existencia de la apertura imprescindible para las obras del intercambiador entre una de las líneas que ahora operan (la estación de Sagrera sirve también a la línea 1, que no fue afectada) y la línea 9, en construcción. El metro fue cortado entre Sagrera y Maragall. La empresa que realiza las obras reforzó ayer mismo los tabiques de aislamiento en previsión de nuevas lluvias, aunque no se espera que hoy sean tan intensas. Algunas calles de los municipios costeros del Baix Empordà se convirtieron ayer en caudalosos torrentes y las acumulaciones de agua en la vía pública superaron los 50 centímetros de altura. Los torrentes salieron de su cauce, se adueñaron de las calles paralelas y arrastraron decenas de vehículos. La delegada de la Generalitat en Girona, Pia Bosch, hizo un llamamiento a los vecinos para que se queden en casa en las próximas horas y eviten verse sorprendidos por otra crecida de las aguas.

Ester Herranz, propietaria del camping Costa Brava de Sant Antoni de Calonge, situado frente a la riera, contaba con desesperación las pérdidas: "Tenemos dos metros de agua en la recepción, en el supermercado y en el bar. La fuerza del agua ha sido brutal: ha roto las vallas exteriores y las persianas, y nos hemos encontrado con tres coches tirados entre los árboles".

Otra zona afectada de esta localidad fue el supermercado Intermarché. "El agua llegó a casi un metro de altura, pero abriendo las puertas de la parte de atrás se pudo desaguar sin que subiera el nivel", explica un vecino de la zona. Doce clientes quedaron atrapados en el supermercado y debieron subir al piso de arriba.

El desbordamiento del río Ridaura y la riera de la Coma en el municipio de Castell-Platja d'Aro motivó que la movilidad a pie o en coche fuera casi imposible en algunas zonas, de ahí que se reclamara a toda la población que se quedara en sus casas "salvo causas de fuerza mayor". Las

personas que no pudieron regresar a sus domicilios fueron acogidas en hoteles o en casas de familiares.

### **El rio Daró, desbordado**

También en Sant Feliu de Guíxols el agua llegó a 50 centímetros en los barrios más próximos a la playa. Un tornado que provenía del mar levantó árboles de gran volumen que causaron desperfectos, explicaron los vecinos. En L'Escala se inundaron bajos y sótanos. En La Bisbal, el río Daró se desbordó en dos zonas. También en Bordils, Celrà, Maçanet y Llagostera se registraron inundaciones.

Las cifras de precipitaciones en la noche del miércoles en la zona centro del Baix Empordà oscilan entre 100 y 150 litros por metro cuadrado. No obstante, si se tiene en cuenta todo el episodio de lluvias de las últimas 48 horas, en algunas poblaciones, como Castell-Platja d'Aro, se superan los 250 litros. Las previsiones meteorológicas anunciaban nuevas lluvias para hoy, aunque el grueso de las precipitaciones debía desplazarse hacia el norte.

La mayoría de las carreteras más importantes del Baix Empordà sufrieron cortes en ambos sentidos, originados por las inundaciones. Una veintena de vías sufrieron inundaciones o quedaron cortadas por desprendimientos de tierra en las calzadas.

Las lluvias también azotaron la comarca del Maresme. Los bomberos realizaron ayer más de 60 salidas, la mayoría en las poblaciones de Malgrat de Mar y Palafolls, aunque también fueron numerosas en Pineda de Mar, Santa Susanna y Tordera, informa Noelia Vida.

La población más afectada por el temporal en el Maresme fue Malgrat de Mar, en la que se calcula que desde el miércoles por la noche cayeron más de 100 litros por metro cuadrado. La gran cantidad de agua comportó que la riera, situada en las afueras de la población, se desbordase en dos puntos, lo cual supuso que se cerrara al tráfico una de las arterias principales de la localidad, la avenida del Mediterráneo. Además, en el barrio de Can Vaidé hubo un desprendimiento de tierra. En Premià de Mar, el temporal afectó al suministro eléctrico en alguna zona del municipio en la que los vecinos estuvieron más de 10 horas sin luz desde que esta se cortó a las diez de la mañana.

En Arenys de Munt, con 37 litros por metro cuadrado, se cortó el tránsito de la riera y tanto la Policía Local como los bomberos tuvieron que sacar algunos vehículos de dicha vía.

### **Tura retuvo información**

El Departamento de Interior retuvo ayer varias horas la información sobre las tres personas muertas al atravesar el torrente de Cagarell, en Vilanova de la Muga. Los Bomberos de Girona recibieron el aviso de los dos accidentes y de la existencia de tres muertos alrededor de las 7 de la tarde. Pasadas las 9 de la noche, Interior convocó por teléfono a los medios de comunicación a una conferencia de prensa de la consejera Montserrat Tura para, se dijo, hacer balance de los daños causados por la tormenta de agua. La rueda de prensa, advirtieron, se celebraría a las 11 de la noche en el centro de Emergencias de Bellaterra.



Alrededor de las 10 de la noche, Radio Barcelona da la información escueta de la existencia de tres muertos a causa del aguacero. Los servicios de emergencia la confirman, pero se niegan a dar más detalles y remiten a la conferencia de prensa que dará una hora más tarde la consejera Tura.

Un portavoz de Interior excusó este retraso en dar la información en la necesidad de comprobar todos los extremos antes de aparecer en rueda de prensa. Esta práctica contrasta con lo que es habitual en casos similares: Facilitar de inmediato los datos básicos, excepto la identidad de las víctimas. Así lo hizo la Guardia Civil y la Policía de Sant Llorens d'Hortons hace más de un mes tras la desaparición de dos personas arrastradas por una riera.

#### 5- Diari de Girona 19 d'octubre 2005 (Secció Comarques)

### El Govern català revisarà els plans urbanístics per evitar situacions de risc i noves inundacions

A.GRABALOSA,

CALONGE.

El conseller de Medi Ambient i habitatge, Salvador Milà, va assegurar ahir a Calonge que el Govern català revisarà els plans urbanístics de zones com les afectades per els aiguats al Baix Empordà per decidir com s'han d'aturar determinats processos d'urbanització que es troben dins de zones inundables com és el cas de Calonge o Platja d'Aro. Milà va assegurar que el model d'urbanització que s'arrossega des de fa anys «degrada el territori, crea situacions de risc» que estan degradant el territori i creant situacions de risc d'inundacions» En aquest sentit, Milà va assegurar que s'avaluaran quines són les situacions de risc de cares a futurs plans d'urbanització i canalització. En aquest sentit, va remarcar que les inundacions de la setmana passada han posat a la vista un procés d'urbanització, que ha permès construir habitatges i altres edificis en zones que estan catalogades com de risc en plànols d'inundabilitat a la Costa Brava que elabora l'Agència Catalana de l'Aigua (ACA), per evitar que es construïen en zones de risc.

És per això, que el conseller de Medi ambient va indicar la necessitat d'incidir en les parts més sensibles de les lleres per no trobar-se amb «urbanitzacions fetes a la seva vertical o cases descalçades com les dels aiguats» i va remarcar la importància d'aplicar «seriosament» les recomanacions dels estudis d'inundabilitat perquè en el moment de fer processos d'urbanització cal tenir en compte aquestes possibles inundacions. Una solució que va proposar va ser que en determinades zones les obres de canalització s'incloguessin dins els costos d'urbanització de les futures urbanitzacions.

Per altra banda, demà dijous tècnics de l'ACA, del Departament de Política Territorial i Obres Públiques, així com tècnics dels municipis de Platja d'Aro, Sant Feliu de Guíxols, Calonge, i la Bisbal d'Empordà es reuniran per avaluar actuacions a curt i mig termini per restaurar les zones que poden presentar perill per habitants. Un altre punt que analitzaran conjuntament serà les

obres públiques, i en concret els ponts que creuen pel damunt de recs i els vials, perquè puguin tenir la cabuda suficient per engolir crescudes sobtades. Projectes a curt termini Milà també va assegurar que a finals d'any, l'ACA disposarà per una banda, del projecte de reposició de marges i de murs d'esculleres que s'hagin endut les riuades, així com una proposta d'arranjament

a mig i llarg termini per dur a terme les obres de canalització necessàries en punts sensibles. Pel que fa a les actuacions d'emergència, aquests darrers dies l'ACA ha estat treballant en treballs «més imminents», com ara netejar ponts i forats de canalització perquè si hi ha un altre episodi de pluja intensa es pugui garantir la continuïtat fluvial, davant el fet que les pluges es poden tornar a repetir «encara que no amb aquesta intensitat». En concret, aquests dies l'Agència ha portat a terme setze actuacions d'urgència a les conques dels rius Daró i Ridaura, i les principals rieres del Baix Empordà i la Selva. Pel que fa a Platja d'Aro, que Milà va visitar després de Calonge, en va destacar que una part important de la zona afectada es troba en una zona inundable i que fins i tot algun punt es troba un metre per sota el nivell del mar. El conseller de Medi Ambient també va destacar que existeix un projecte per eixamplar i refer tot el conjunt del riu Ridaura, que contempla, entre d'altres, ampliar la seva desembocadura «que és massa estreta».

#### 6- Diari de Girona 21 d'octubre 2005 (Secció Girona)

### Milà culpava Calonge de no canalitzar el rec Madral en una carta del mes de maig

El conseller de Medi Ambient i Habitatge, Salvador Milà, va assegurar el maig passat a l'Associació de Veïns de Sant Antoni que l'Agència Catalana de l'Aigua tenia el projecte i el pressupost per canalitzar el rec Madral. Segons afirmava en la mateixa carta, l'obra no es podia licitar perquè l'Ajuntament de Calonge no havia expropiat els terrenys.

El conseller de Medi Ambient i Habitatge, Salvador Milà, va assegurar el maig passat a l'Associació de Veïns de Sant Antoni que l'Agència Catalana de l'Aigua tenia el projecte i el pressupost per canalitzar el rec Madral. Segons afirmava en la mateixa carta, l'obra no es podia licitar perquè l'Ajuntament de Calonge no havia expropiat els terrenys.

#### 7- Diari de Girona 21 d'octubre 2005 (Secció Girona)

### Els aiguats van afectar 700 habitatges i 1.535 aparcaments a Calonge

Els tècnics de l'Ajuntament de Calonge i Sant Antoni calculen que les pluges han causat danys en infraestructures públiques per valor de 13 milions d'euros, el doble de la primera estimació. Gairebé 700 habitatges, 1.535 aparcaments i 165 negocis han patit desperfectes pels 400 litres per metre quadrat que van caure en dos dies.

Els tècnics de l'Ajuntament de Calonge i Sant Antoni calculen que les pluges han causat danys en infraestructures públiques per valor de 13 milions d'euros, el doble de la primera estimació. Gairebé 700 habitatges, 1.535 aparcaments i 165 negocis han patit desperfectes pels 400 litres per metre quadrat que van caure en dos dies.

#### 8- Diari de Girona 23 d'octubre 2005 (Secció Comarques)

### El Govern ja qualificava d'alt el 2001 el perill de les rieres de Calonge, Sant Antoni i Platja d'Aro

PILI

TURON,

GIRONA

La Generalitat va deixar clar fa quatre anys que el rec Madral, la riera de Calonge i el Ridaura eren d'alt risc en cas de pluges intenses. Així consta en la delimitació de les zones inundables de Catalunya que l'Agència Catalana de l'Aigua -ACA- va elaborar el 2001 per redactar l'Inuncat, l'eina bàsica d'actuació que s'aplica en cas d'emergències per inundacions. Aquest informe inclou les rieres i els recs de totes les conques internes del país. Pel que fa a les comarques de Girona, analitza l'estat de les conques litorals -a les quals pertanyen Calonge, Sant Antoni i Platja d'Aro-, de la Muga, el Fluvià i el Ter. L'estudi acaba assenyalant 141 passos d'aigua gironins amb risc alt d'inundacions -80- i mitjà en cas de pluges -61-.

Desguassos insuficients  
En el cas de la riera de Calonge, l'informe tècnic es referia al pont del carrer Conrad Vilar i explicava que la seva secció de desguàs era insuficient, igual que la capacitat de la llera entre aquesta infraestructura i un pas d'aigües situat més amunt. Per tot això, l'ACA advertia de «desbordament i inundació al nucli urbà». El document alertava del mateix perill al pont que travessa la carretera C-35. I encara sobre la riera de Calonge, el document també assenyalava que les avingudes d'aigua tallen el pas pels quals a les urbanitzacions Cabanyes i Mas Ambrós. La víctima mortal dels aiguats de la setmana passada a Sant Antoni es va produir pel desbordament de la riera de Calonge, que va arrossegar una dona de 74 anys fins a un solar en obres del carrer Conrad Vilà.



El terme municipal més perjudicat per les pluges a Girona, Calonge i Sant Antoni, disposa d'un altre pas d'aigua tipificat com d'alt risc per l'ACA: el rec Madral. En aquest cas, l'organisme informava del risc de «desbordament i inundació de la carretera i de la zona urbana de Sant Antoni», amb relació a les canalitzacions i els passos soterrats del rec. El desbordament del Ridaura a Castell-Platja d'Aro va ser l'altre gran causant de danys al Baix Empordà fa poc més d'una setmana, un riu que també apareix entre els «punts crítics» delimitats per l'ACA. En concret, deia que el riu es podia desbordar afectant zones urbanitzades a causa de les mancances del desguàs, a l'alçada del pont sobre la carretera de Sant Feliu de Guíxols. Pel que fa al tram situat més avall de la depuradora, l'informe remarcava que es podien desbordar els dos marges del Ridaura inundant càmtings i zones agrícoles. Finalment, advertia dels problemes de drenatge de la zona urbana de Platja d'Aro; una situació que podia provocar inundacions al nucli urbà i talls a les carreteres. La riera de Romanyà, del Port de la Selva, també era entre les que l'ACA considerava que requerien major atenció; advertint la possibilitat d'inundacions en la zona dels càmtings. L'etiqueta de perill alt també es va adjudicar al pas del Daró per la Bisbal, alertant que la crescuda del riu podia crear un embut al pont de l'Escorxador i afectar la zona de l'Aigüeta. L'extens llistat també ressalta que es podia desbordar la riera Gotarra, a Llagostera, un altre municipi que va resultar perjudicat pels aiguats -al Gironès i assenyalat amb un risc mitjà-

#### 9- Diari de Girona 29 d'octubre 2005 (Secció Comarques)

### Calonge recupera tres cotxes que havien quedat atrapats a la platja pels aiguats

L.F.G.,

CALONGE.

El Baix Empordà continua recuperant-se, poc a poc, dels aiguats. Ahir al matí, diversos efectius del Grupo de Actividades Subaquáticas (Geas) de la Guàrdia Civil van començar els treballs per recuperar tres vehicles localitzats al mar de Sant Antoni de Calonge. Els cotxes es trobaven just davant de la desembocadura de la riera de Calonge, i s'hauran de treure amb grues. A més a més, durant el dia d'ahir també van continuar amb els treballs de neteja i condicionament de la platja, especialment a la zona situada entre la riera de Calonge i Torre Valentina, una de les més perjudicades.

Aquesta no és, tammateix, l'única actuació que està portant a terme el consistori baixempordanès. L'Ajuntament de Calonge també posarà en funcionament, a partir de dilluns, els Serveis de Suport Psicològic als afectats. Es tracta d'un servei ofert per l'Àrea de Serveis Socials, al qual es pot accedir trucant al número de telèfon 972 65 18 59. Les trucades es rebran de dilluns a divendres entre les vuit del matí i les tres de la tarda. Per tal de donar a conèixer aquest servei, l'Ajuntament ha enviat una carta a les gairebé 400 persones que van realitzar consultes als dos punts d'atenció a l'afectat que es van posar en servei a Calonge i Sant Antoni el dia després de les inundacions.

L'Ajuntament de Calonge ha calculat que les inundacions del passat 13 d'octubre van afectar uns 700 habitatges i més de 1.500 aparcaments, així com 167 locals comercials. Nova ordenança a Platja d'Aro L'Ajuntament de Castell-Platja d'Aro va aprovar, en el darrer ple municipal, una nova ordenança municipal que farà possible la subvenció total de l'impost de construccions, instal·lacions i obres (ICIO), i de la taxa de llicències urbanístiques per a les obres de reposició i reparació d'immobles (habitatges, locals, aparcaments, solars...) que hagin estat afectats directament per les inundacions. La mesura va comptar amb el suport de tots els grups municipals. Segons ha informat l'Ajuntament, es podran beneficiar d'aquesta ordenança totes les persones físiques o jurídiques que siguin propietàries o explotadores d'activitats a les finques directament afectades. Només ho han de sol·licitar i desenvolupar a l'acció de reposició o reparació. Les sol·licituds s'hauran de formular per escrit i s'hi haurà d'identificar el beneficiari i l'activitat que constitueix l'objecte de subvenció, tot indicant l'expedient que es tramita en el corresponent departament.

Els veïns hauran de presentar una instància individualitzada per cada actuació projectada, on hi haurà de constar, detalladament, l'obra o actuació de renovació projectada (tot i que serà suficient citar el número d'expedient en tràmit. També hauran d'entregar el certificat de la tresoreria municipal que acrediti que es troba al corrent de les obligacions fiscals i una acreditació feta pels serveis tècnics municipals on es digui que els danys han estat causats per les inundacions d'aquest mes d'octubre. A més, s'han de comprometre a invertir l'import de la subvenció en la mateixa finca afectada i en obres necessàries per tornar la finca al seu estat original (en cap cas s'ampararan obres de millora o actuacions innecessàries). Finalment, s'haurà de demostrar també que la cobertura de l'assegurança no inclou també totalment l'ICIO i la taxa per a llicències urbanístiques. Llavors, l'Ajuntament consignarà una quantitat anual del pressupost per atendre les actuacions subvencionades; i serà la Junta de Govern Local qui les concedirà i gestionarà. L'Ajuntament també ha informat que, després de dues setmanes de funcionament de l'Oficina Municipal d'Atenció a l'Afectat, s'han tramitat al Consorci de Compensació de Seguros 260 reclamacions de particulars i de 12 empreses o comerços. També s'ha informat a més de 400 particulars i aproximadament un centenar de comerços o empreses.

10- Diari de Girona 03 de novembre 2005 (Secció Comarques)

## Calonge reclama a la Generalitat que actuï per solucionar els danys dels aiguats

Anna

Agustí/Efe,

Calonge/Barcelona

El Ple extraordinari de l'Ajuntament de Calonge va aprovar ahir de forma unànime una moció conjunta de tots el grups municipals per tal de demanar a la Generalitat les actuacions hidràuliques necessàries per evitar en un futur les conseqüències d'un temporal. De la mateixa manera es va demanar a la presidència del Govern un decret que reguli les mesures necessàries per pal·liar les conseqüències de les inundacions del passat dia 13 d'octubre. En aquest sentit tots els grups locals van coincidir en donar suport a la demanda que l'Ajuntament fa a l'Agència Catalana de l'Aigua (ACA) per a queèportin a terme el transvassament del Rec Madral i de la riera de Calonge. En aquest sentit es va demanar a l'ACA un estudi global sobre les conques hidràuliques del terme. Finalment els regidors van proposar que s'estudi la possibilitat d'obrir una línia de crèdit a interès zero per a cobrir les despeses de reposició provocades pels aiguats. D'altra banda, l'ACA va informar ahir que, fins ara, l'inventari dels danys provocats per les riuades del passat 13 d'octubre han permès quantificar els desperfectes entre 3,5 i 4,5 milions d'euros. El plenari va aprovar les ordenances fiscals per 2006 que representen un augment general dels impostos municipals del 4%, exceptuant l'IBI que puja un 17% i la taxa d'escombreries que augmenta un 10% en el cas de les escombreries industrials i un 15% pel que fa a les domèstiques. L'equip de govern va justificar la pujada de l'IBI en primer lloc perquè el valor cadastral està per sota del seu preu real i en següent lloc perquè segons conclou un estudi municipal l'impost esta molt per sota que a la resta de les poblacions veïnes. Amb aquesta pujada, l'IBI passarà del 0,77% al 0,90% però tot i així Calonge continua per sota de la mitjana dels municipis colindants. L'equip de govern va justificar d'altra banda la pujada de les escombreries per l'increment del cost del servei i per la inversió prevista per a la seva millora durant 2006. Les ordenances es van aprovar amb els vots de l'equip de govern i amb el del regidor independent, David Gràcia. SAI, PSC i CCSA van votar en contra de les ordenances per la que van considerar «excesiva» pujada de l'IBI i de les escombreries, tot i que es van mostrar d'acord amb la resta d'increments.

En el mateix Ple va presentar la seva renúncia el regidor Josep Abellí del grup SAI i s'espera que en el proper prengui possessió del càrrec el número 3 de la llista, Josep Espuña. Finalment Calonge es va sumar a la llista de municipis que han aprovat una moció a favor de l'Estatut que ahir afrontava el debat de presa en consideració al Congrés dels diputats.

11- Diari de Girona 04 de novembre 2005 (Secció Comarques)

## Calonge reclama ajuts pels danys dels aiguats que no paga l'assegurança

P.T.V.,

CALONGE

L'Ajuntament de Calonge i Sant Antoni vol que tant la Generalitat com el govern de l'Estat ajudin econòmicament als propietaris afectats per l'aiguat, contribuint a pagar part dels danys que les seves assegurances no cobreixen. Aquesta demanda està pensada per ajudar les famílies i reparar desperfectes en habitatges, activitats econòmiques o cotxes. Aquesta petició està inclosa en una moció aprovada per unanimitat en l'últim ple municipal -celebrat dimecres al vespre-, en la qual també reclamaven millores en les infraestructures hidràuliques i celeritat en la reparació dels danys. L'Ajuntament de Calonge i Sant Antoni va acordar demanar a les diferents administracions que estudiïn la viabilitat d'atorgar un ajut econòmic extraordinari per pagar la part dels danys que no cobreixen les asseguradores per a les famílies, habitatges, establiments comercials, activitats econòmiques i vehicles. Tal com van denunciat tots els grups polítics municipals en el ple, Calonge i Sant Antoni van comprovar durant les intenses pluges del 13 d'octubre que les infraestructures hidràuliques del municipi són inadequades i que la gravetat de les conseqüències obliguen a actuar de forma coordinada amb les diverses administracions implicades amb l'objectiu d'evitar o reduir els perjudicis que poden causar les pluges. Entre d'altres peticions, amb la moció es va acordar instar a la Presidència del Govern de l'Estat que impulsi les accions que convinguin per aprovar un decret específic que reguli les mesures necessàries per pal·liar les conseqüències de les inundacions. A més, la moció també va demanar que s'estudiï la possibilitat d'obrir una línia de crèdit a interès zero per les despeses de reposició i que s'ordini d'immediat l'execució de les obres de reparació de les vies afectades per les inundacions. En aquest sentit, la moció també sol·licitava a l'Agència Catalana de l'Aigua que procedeixi amb urgència a executar el transvasament del curs nord del rec Madral a la riera de Calonge i l'endegament del tram final d'aquest mateix rec fins el mar, així com el projecte constructiu per millorar el funcionament hidràulic de la riera de Calonge.



12- Diari de Girona 13 de novembre 2005 (Secció Comarques)

## El DOGC va publicar el projecte per millorar la riera de Calonge el 2002

### PILI TURON, GIRONA

Els projectes per millorar el funcionament hidràulic de la riera de Calonge i per transvasar-hi el rec Madral, acompanyats d'un extens llistat de propietats que cal expropiar per executar-los, es van publicar al Diari Oficial de la Generalitat de Catalunya -DOGC- el juny de 2002. En tots dos casos, s'informava que l'Agència Catalana de l'Aigua -ACA-, organisme dependent del Departament de Medi Ambient de la Generalitat, havia aprovat les dues actuacions i es publicava una relació dels béns afectats. Han passat més de tres anys i aquestes obres continuen pendents.

La urgència d'aquests dos projectes hidràulics, juntament amb la canalització de l'últim tram del rec Madral fins al mar, ha estat un argument reiterat des de les fortes pluges que van afectar el Baix Empordà avui fa exactament un mes. A Calonge i Sant Antoni es va produir la situació més conflictiva de la comarca -inclosa la mort d'una dona, Roser Blasi, que va ser arrossegada per la riera de Calonge-.

**Publicació oficial dels projectes**  
Primer es va publicar el llistat de béns que calia expropiar per millorar el funcionament hidràulic de la riera de Calonge, unes dades que es recollien al Diari Oficial de la Generalitat de Catalunya corresponent al 3 de juny de 2002. Aquell mateix dia, es notificava l'aprovació del projecte constructiu i la decisió de la llavors directora de l'Agència Catalana de l'Aigua, Marta Lacambra, que donava llum verda a l'expedient d'informació pública del projecte. Tot seguit, la responsable d'aquest organisme de la Conselleria de Medi Ambient de la Generalitat -llavors governada per CiU- anunciava que la relació de propietats que s'havien d'ocupar era definitiva.  
Només dos dies després es va publicar el projecte per transvasar el rec Madral a la riera de Calonge, que apareixia al Diari Oficial del 5 de juny de 2002. El DOGC sotmetia a informació pública aquesta obra i, com en l'altre cas, el llistat dels béns i els drets que en resultaven afectats. Tal com s'explicava, l'Agència Catalana de l'Aigua va acordar el 8 de març d'aquell mateix any obrir un període d'exposició pública del projecte. Tot seguit, publicava un annex amb totes les propietats que s'havien d'expropiar.  
Al cap de més de tres anys, tant des de l'Ajuntament com per part de la ciutadania continuen reclamant l'execució d'aquestes obres. L'Associació de Veïns i Amics de Sant Antoni s'ha caracteritzat, justament, per denunciar l'incompliment d'aquests projectes que reivindiquen des de fa anys, igual que l'endegament total del rec Madral fins al mar.

Precisament, aquesta mateixa setmana, el calendari de treball del Govern de la Generalitat ha fet que s'aprovés destinar un milió d'euros dels Pressupostos de 2006 per canalitzar l'últim tram del rec Madral. Aquesta mesura es va fer pública dimecres, gairebé un mes després que el rec es desbordés. Tal com va denunciar l'Associació de Veïns i Amics de Sant Antoni, el conseller de Medi Ambient els va assegurar al maig que l'ACA tenia el pressupost per fer l'obra i garantir el desguàs de l'aigua al mar. Salvador Milà també va explicar a l'entitat que només faltava que l'Ajuntament de Calonge cedís els terrenys per executar la canalització.

### 13- Diari de Girona 18 de novembre 2005 (Secció Comarques)

## Milà culpa l'Ajuntament de Calonge de no haver expropiat el sòl per canalitzar el Madral

PILI

TURON,

CALONGE

L'Ajuntament de Calonge va notificar el 6 d'octubre al Departament de Medi Ambient que estava tramitant l'expropiació dels terrenys per canalitzar el rec Madral fins al mar, un any i tres mesos després d'haver-s'hi compromès per escrit i cinc mesos després que l'Agència Catalana de l'Aigua li recordés el seu incompliment. Aquesta informació va arribar a la Generalitat set dies abans dels aiguats que, el 13 d'octubre, van provocar seriosos i costosos danys al Baix Empordà. El conseller de Medi Ambient i Habitatge, Salvador Milà -ICV-, ha explicat la situació a l'Associació de Veïns i Amics de Sant Antoni en una carta que van rebre dilluns. Salvador Milà exposa un procés que va començar el juliol de 2004, quan l'Agència Catalana de l'Aigua -ACA- i l'Ajuntament de Calonge van signar un conveni de col·laboració per executar dues fases del projecte per canalitzar el rec Madral. En la seva carta, el conseller deixa clar que el consistori es va comprometre a aportar els terrenys necessaris -així consta en la clàusula tercera de l'acord- i que aquest era un tràmit imprescindible perquè l'ACA licités l'obra. Però els mesos van passar i, davant el silenci de l'Ajuntament de Calonge, l'ACA va decidir reclamar informació sobre el sòl necessari per acabar d'endegar el rec fins al mar; i en cas que encara no el tinguessin, l'organisme de Medi Ambient va preguntar al consistori quines previsions tenia. Això passava al maig i al cap d'un mes, al juny, l'Ajuntament va demanar per escrit a l'Agència Catalana de l'Aigua que s'ocupés de les expropiacions, «en contra d'allò pactat i signat en el conveni» -segons remarca Salvador Milà en la carta enviada a l'Associació de Veïns i Amics de Sant Antoni-.

Seguint amb la narració del conseller de Medi Ambient i Habitatge, al cap de quatre mesos, Calonge es va tornar a adreçar a la Generalitat per confirmar que estava fent les gestions necessàries «per donar compliment als seus compromisos, a fi d'obtenir els terrenys necessaris per possibilitar l'execució de l'actuació al més aviat possible». Aquesta última notificació de l'Ajuntament de Calonge

data del 6 d'octubre, set dies abans de les pluges extraordinàries que van afectar el Baix Empordà. Aquell mateix dia, el 13 d'octubre, l'Associació de Veïns i Amics de Sant Antoni va enviar una carta a Milà, a la qual ha respost aquesta setmana. Després de conèixer les explicacions del màxim responsable de Medi Ambient a la Generalitat, l'entitat va enviar ahir mateix una altra carta expressant la seva indignació al president de la Generalitat, el mateix Salvador Milà, l'alcalde de Calonge, l'excap del servei municipal d'Urbanisme, el director i un tècnic de l'ACA. El president i el vicepresident de l'Associació de Veïns i Amics de Sant Antoni, Josep Paradedà i Joan Costa, signen un text on denuncien que «el que ha passat és la conseqüència de no haver pres les mesures adequades». Després de recordar les seves actuacions dels últims anys, l'entitat remarca que a l'octubre -i a diferència d'inundacions anteriors- també es va inundar el sector on el Madral va rebre les aigües dels recs Morells i d'en Bassas perquè la seva capacitat de desguàs és insuficient, com consta en informes tècnics de l'administració. L'associació reclama el desviament del Madral a la riera de Calonge i adverteix que «esperem que no facin falta més inundacions» per acabar la conducció del rec fins al mar des de la urbanització Sant Antoni Est. A més, diuen que se senten «defraudats» perquè la Sindicatura de Greuges de Catalunya ha estat l'única que ha visitat la zona per conèixer el problema que fa anys que denuncien.

#### 14- Diari de Girona 28 novembre 2005 (Secció Comarques)

### Només 9 municipis gironins tenen pla d'inundacions dels 137 que hi estan obligats

**ANNA**

**GRABALOSA,**

**GIRONA.**

Les inundacions del passat octubre van posar sobre la taula diverses qüestions, com ara la planificació urbanística de determinats municipis, però també quina era l'actuació d'emergències que preveia cada ajuntament per fer front a aquestes situacions. La Generalitat compta amb un Pla d'Emergències per Inundacions a Catalunya (Inuncat), que assenjala, entre d'altres, diversos municipis que tenen risc de patir inundacions en cas de fortes pluges o de crescudes sobtades dels cursos fluvials. En aquests casos, el Govern català els obliga a redactar un pla municipal que indiqui què fer i com actuar davant de situacions d'emergència. A les comarques gironines hi ha 137 municipis als quals la Generalitat obliga a disposar d'un Pla d'Actuació Municipal (PAM) en cas de fortes pluges i inundacions, Inuncat, però només nou poblacions d'aquestes en tenen un. Entre els municipis que no disposen d'aquest pla -tot i que hi estan obligats-, destaquen Banyoles, Celrà, Llagostera o Calonge, on els danys causats pels aiguats de l'octubre passats han tingut uns costos molt elevats. Per altra banda, també assenjala 55 poblacions més en què la redacció d'aquest Pla d'Actuació Municipal és recomanat. D'aquests, cap fins ara l'ha redactat.

Olot, el primer de la província El primer municipi que va comptar amb un pla d'aquest tipus és Olot, on disposen del PAM Inuncat des de l'any 1994, mentre que la resta han estat redactats majoritàriament entre l'any 2003 i el 2005. Aquestes poblacions són les de Bescanó (amb un pla homologat el 6 de juliol d'aquest any), Camprodon, (6 de novembre del 2003), Castell-Platja d'Aro (14 de setembre d'aquest any), l'Escala (21 de juliol de 2004), Girona (homologat el 26 de març de 2001), Massanes (29 de setembre de 2004), Olot (26 de març de 1994), Sant Feliu de Guíxols (27 de setembre de 2001) i Sant Gregori (6 de juliol de 2005). L'objectiu del pla és establir l'organització i les actuacions que s'ha de dur a terme en un municipi en cas d'emergència per inundacions i es basa en les directrius del Pla Inuncat en el qual s'integra. Així, el PAM ha de preveure una estructura organitzativa i els procediments que cal seguir a l'hora d'intervenir en cas d'inundacions. En aquest sentit cada pla municipal ha de recolzar, en primer lloc, les accions que determina la direcció del Pla Inuncat, i en l'àmbit municipal estableix com s'han de dirigir i executar les diferents accions adreçades a protegir la població, avisant-la del perill, informar localment els veïns i garantir l'evacuació i l'acollida de les persones que hagin de deixar la zona que pateix inundacions. Els municipis també han d'incorporar en el pla totes les zones que es consideren potencialment inundables, la previsió de mitjans de què es disposa per alertar la població i també la previsió de les vies que poden utilitzar els veïns per allunyar-se al més ràpid possible de les àrees de perill.

#### 15- Diari de Girona 28 de novembre 2005 (Secció comarques)

### CiU culpa el tripartit de les inundacions

El diputat de CiU Ramon Espadaler va culpar ahir el Govern català del «lamentable episodi de les inundacions viscudes els últims dies» que, segons ell, «han estat un esglaó més en l'escalada d'ineficàcia del govern del tripartit». Espadaler va dir que el projecte de canalització del Riudaura «va ser aprovat pel govern de CiU, però el tripartit l'ha paralytat».



16- Diari de Girona 22 gener 2006 (Secció Comarques)

## Calonge, Platja d'Aro i Sant Feliu esperen el Reial Decret amb ajudes per les inundacions

PILI

TURON,

GIRONA

Els ajuntaments de Calonge i Sant Antoni, Castell-Platja d'Aro i Sant Feliu de Guíxols esperen que el Consell de Ministres publiqui un Reial Decret concedint ajudes extraordinàries per als afectats per les inundacions de mitjans d'octubre. Tres mesos després dels aiguats, cap dels municipis que van resultar més perjudicats ha sabut res més del compromís adquirit pel subdelegat del Govern de l'Estat a Girona, Francesc Francisco-Busquets.

Per la seva banda, l'Agència Catalana de l'Aigua estudia la solució més adequada per arranjar les rieres que es van desbordar i -tal com van assenyalar ells mateixos- els ajuntaments de Calonge i Platja d'Aro n'esperen els projectes. La regeneració de la platja és la prioritat de Sant Feliu de Guíxols. L'alcalde, Miquel Lobato, va lamentar la imatge que encara mostra l'espai -amb acumulació de sorres en uns sectors i pedres en d'altres- i va afirmar que «és urgent» actuar-hi pensant en la seva condició de municipi turístic. Precisament amb aquest objectiu, Miquel Lobato va aprofitar una visita del conseller de Medi Ambient i Habitatge, Salvador Milà, per demanar-li que pressioni la Direcció general de Costes; ja que aquest organisme del Ministeri de Medi Ambient en té les competències. Pel que fa a l'Agència Catalana de l'Aigua -ACA-, aquest ens encara té pendent netejar els límits de les rieres amb el nucli urbà de Sant Feliu de Guíxols. Per la resta, l'alcalde va assenyalar que ja s'ha recuperat la normalitat. I encara pel que fa a Sant Feliu de Guíxols, la majoria dels afectats per les inundacions ja han cobrat del Consorci de compensació d'assegurances del Ministeri d'Economia i Hisenda.

A Sant Antoni, l'Ajuntament espera que l'Agència Catalana de l'Aigua enllesteixi la recuperació dels marges de la riera de Calonge abans de restablir el mobiliari urbà i diversos serveis malmesos per l'aigua. El Consistori també espera rebre un projecte que redibuixi aquesta mateixa riera, tot i que en alguns trams es podria optar per mantenir els passos d'aigua per on es va desviar la riera; segons van informar fonts municipals, aquesta alternativa permetria respectar els cursos naturals de l'aigua. La riera Tinars és un altre punt pendent de resoldre, segurament reconduint-la. A la vora d'aquest afluent de la riera de Calonge es va produir una de les imatges més identificatives del desastre, una casa mig ensorrada que els seus propietaris ja han refet.

En el capítol de danys materials provocats per les inundacions, el que no podrà recuperar l'Ajuntament de Calonge i Sant Antoni són els 7.500 metres quadrats de sòl municipal arrossegat per la força de l'aigua que va desbordar les rieres -sobretot al sector Cabanyes i el Parc d'Activitats Econòmiques-. En el còmput de desperfectes en béns municipals, es manté la valoració econòmica feta pel Consistori al novembre sense alteracions significatives.

Obres a les urbanitzacions A Platja d'Aro, l'Ajuntament té a punt l'inici de les obres per reparar els danys que van causar les inundacions a les urbanitzacions Mas Nou i Mas Amic -unes actuacions que podrien posar-se en marxa d'aquí a pocs dies. L'alcalde del municipi, Joan Giraut, es va afegir a les reclamacions a l'ACA i va recordar que ha d'acabar de projectar les rieres i les canalitzacions i va destacar l'arranjament del Ridaura.

Platja d'Aro també confia rebre ajuts de l'administració per construir murs de contenció que evitin avingudes d'aigua en aquelles rieres, en les quals els informes tècnics alertin de probabilitat d'inundacions cada cinquanta anys.

#### 17- Diari de Girona 27 de gener 2006 (secció Girona)

### Calonge obre el termini perquè els afectats demanin ajuts per les inundacions

P.T.V.,

CALONGE

L'Ajuntament de Calonge va obrir ahir el termini perquè els afectats per les inundacions de mitjans d'octubre demanin ajuts, finalitat per a la qual el Consistori ha reservat una partida de 100.000 euros. Les sol·licituds es podran presentar fins el 20 d'octubre. En les peticions, s'hauran de fer constar les dades de la persona que els demana, la descripció dels danys i el tipus d'ajut que sol·licita. L'Ajuntament requereix una còpia de la reclamació presentada a la companyia asseguradora o al Consorci de compensació d'assegurances; una còpia del peritatge fet per l'asseguradora o el consorci i, si no es té, l'informe d'un tècnic competent que descriu els danys o una altra acreditació. Pel que fa a les vivendes, els afectats amb danys estructurals que provoquin la inhabilitat de l'habitatge -afectació de nivell 1- tindran un ajut equivalent al 100 % de l'import d'un trimestre de l'Impost sobre Béns Immobles -IBI- i de la taxa d'escombraries. També es podrà concedir un ajut del 100 % de l'import de la taxa de llicències d'obres i de

l'Impost sobre Construccions, Instal·lacions i Obres -ICIO-. Pel que fa als danys interiors d'elements constructius no estructurals -nivell 2 d'afectació-, es concedirà un ajut equivalent al 75% de l'import d'un trimestre de l'IBI i de la taxa d'escombraries, i d'un 100 % de la taxa de llicències d'obres i de l'ICIO. I en habitatges amb desperfectes interiors que no afectin elements constructius -nivell 3-, l'Ajuntament atorgarà ajuts de fins al 50% en l'import base de l'IBI i d'escombraries, i un 100% de la taxa de llicències urbanes i de l'ICIO. Quan sigui la vivenda habitual dels perjudicats el percentatge serà del 100% en tots els casos. Pel que fa a les activitats econòmiques amb un nivell 1 d'afectació, tindran ajuts de fins al 100% en la base de l'IBI, de l'Impost d'Activitats Econòmiques i de la taxa d'escombraries industrials, i un 100% de l'import de la taxa de llicències d'obres i de l'ICIO. En el nivell 2 d'afectació les subvencions seran com en el nivell 1, però el 75 % dels imports base de l'IBI i de la taxa d'escombraries. En el nivell 3, les subvencions seran d'un 50 % sobre els imports base d'IBI i d'escombraries. En vehicles, es concedirà un ajut equivalent a l'import d'un trimestre de l'exercici 2005 de l'impost sobre vehicles de tracció mecànica als propietaris que acreditin danys greus.

## 18 - Diari de Girona 03 febrer 2006 apartat comarques

### Calonge acumula pilons de runa de les inundacions a la zona industrial

Caravanes, peces diverses, objectes destrossats, diferents elements de mobiliari, sorra i tota mena de restes fruit dels aiguats s'acumulen en pilons de runa al Parc d'Activitats Econòmiques de Calonge. Aviat farà quatre mesos de les inundacions més greus que han afectat el Baix Empordà en els últims trenta anys i els seus efectes encara són visibles, almenys amb aquestes piles de deixalles. El destí d'una part de les restes apilonades en aquests descampats serà l'abocador de Solius -a Santa Cristina d'Aro-, segons va informar l'equip de govern en l'últim ple municipal. L'Ajuntament ha aprofitat alguna de les seves parcel·les buides a la nova zona industrial de Calonge i Sant Antoni per acumular-hi les deixalles més voluminoses recollides durant els últims mesos.

Caravanes, peces diverses, objectes destrossats, diferents elements de mobiliari, sorra i tota mena de restes fruit dels aiguats s'acumulen en pilons de runa al Parc d'Activitats Econòmiques de Calonge. Aviat farà quatre mesos de les inundacions més greus que han afectat el Baix Empordà en els últims trenta anys i els seus efectes encara són visibles, almenys amb aquestes piles de deixalles. El destí d'una part de les restes apilonades en aquests descampats serà l'abocador de Solius -a Santa Cristina d'Aro-, segons va informar l'equip de govern en l'últim ple

municipal. L'Ajuntament ha aprofitat alguna de les seves parcel·les buides a la nova zona industrial de Calonge i Sant Antoni per acumular-hi les deixalles més voluminoses recollides durant els últims mesos.

19- Diari de Girona 03 de febrer 2006 (Secció Comarques)

## Els desperfectes dels aiguats s'acumulen en piles de runa a la zona industrial de Calonge

PILI

TURON,

CALONGE

Caravanes, peces diverses, objectes destrossats, diferents elements de mobiliari, sorra i tota mena de restes fruit dels aiguats s'acumulen en pilons de runa al Parc d'Activitats Econòmiques de Calonge. Aviat farà quatre mesos de les inundacions més greus que han afectat el Baix Empordà en els últims trenta anys i els seus efectes encara són visibles, almenys amb aquestes piles de deixalles.

El destí d'una part de les restes apilonades en aquests descampats serà l'abocador de Solius a Santa Cristina d'Aro-, segons va informar l'equip de govern en l'últim ple municipal. L'Ajuntament ha aprofitat alguna de les seves parcel·les buides a la nova zona industrial de Calonge i Sant Antoni per acumular-hi les deixalles més voluminoses recollides durant els últims mesos.

Neteja des de l'endemà dels aiguats  
Després de les primeres actuacions d'urgència, les tasques de neteja van centrar el gruix més important de l'activitat municipal des de l'endemà de les inundacions, que es van produir a mitjan octubre.

La força de l'aigua, que va desbordar diverses rieres de Calonge i Sant Antoni, va arrossegar objectes de tota mena. Alguns d'ells eren tan grossos com caravanes, vehicles, mobiliari urbà i qualsevol objecte que entrés en contacte amb l'aigua. Alguns elements es van portar a la deixalleria municipal, però d'altres no tenen cabuda en una instal·lació d'aquestes característiques.

Aquest material es troba en un lloc molt visible per als conductors que circulen per la zona, ja que el Parc d'Activitats Econòmiques de Calonge és a la vora de les vies d'accés del municipi. En aquests moments, només hi ha nou naus industrials en funcionament al polígon industrial -set d'empreses i dos de titularitat municipal-, ja que es tracta d'un sector en plena expansió.



20- Diari de Girona 23 de febrer 2006 (Secció Comarques)

## Calonge i Sant Antoni rep 305 peticions d'ajuts municipals pels danys dels aiguats

P.T.V.,

CALONGE

Calonge i Sant Antoni ha rebut 305 peticions d'ajudes municipals per als danys que van causar les inundacions de mitjans d'octubre. Dilluns es va tancar el termini per sol·licitar aquestes subvencions, que el ple municipal va aprovar concedir el 24 de novembre. L'Ajuntament ha reservat 100.000 euros del pressupost municipal per a aquests ajuts. La majoria de les 305 peticions per acollir-se a aquests ajuts són per reparar danys a l'habitatge -211-, seguits dels ajuts per desperfectes en vehicles -75- i per a les activitats econòmiques -19-.

La finalitat d'aquesta mesura és ajudar econòmicament a aquelles persones que van patir danys greus en els seus immobles, activitats econòmiques o vehicles com a conseqüència dels aiguats. Aquestes ajudes equivalen a un percentatge de l'import de diversos tributs i es graduen en funció de l'afectació. En l'habitatge, els ajuts arriben al 100% de l'IBI i de la taxa d'escombraries; l'equivalència a tot l'import de la taxa de llicències d'obres i de l'impost sobre construccions, instal·lacions i obres. Pel que fa les activitats econòmiques, es podia sol·licitar un ajut de fins al 100% en la base de l'IBI, de l'IAE i de la taxa d'escombraries industrials, i tot l'import de la taxa de llicències d'obres i de l'ICIO. I pel que fa als vehicles, els ajuts equivalen a un trimestre de 2005 de l'impost sobre vehicles de tracció mecànica.

21- Diari de Girona 30 març 2006 (Secció Comarques)

## El PSC de Calonge vol que es prioritzin inversions a llocs amb esllavissades pels aiguats

P.T.V.,

CALONGE

El Partit Socialista de Calonge i Sant Antoni vol que les inversions de l'Ajuntament durant aquest any prioritzin les obres en llocs on els aiguats de la tardor van provocar esllavissades i puguin comportar riscos per a les persones. Amb aquest objectiu, el grup municipal del PSC ha presentat una moció al ple d'aquest vespre demanant a l'Ajuntament que inverteixi en la regeneració de sectors amb risc que van ser afectats per les inundacions de mitjans d'octubre.

Independentment d'aquesta petició, l'equip de govern i els grups de l'oposició han arribat a un acord per elaborar un llistat amb totes aquelles zones que es puguin considerar de risc. Segons va informar un regidor del Partit Socialista, Francesc Fàbregas, entre aquests punts hi ha el pont de l'Illa, el camí dels Tinars, la zona de la urbanització Río de Oro, a sota del castell o al camí d'accés entre l'escola i l'ajuntament, entre d'altres. L'objectiu és detectar el màxim nombre possible d'aquests punts i actuar-hi. El llistat definitiu es tancarà quan s'hagin recollit les aportacions de totes les formacions polítiques representades al Consistori. Amb aquest objectiu, el grup municipal socialista ha elaborat una moció demanant prioritat inversora per poder intervenir en els llocs on es van produir esllavissades i evitar nous incidents si es repeteixen unes pluges extraordinàries. Com que els pressupostos per a 2006 ja estan aprovats, el PSC proposa fer-hi modificacions perquè l'Ajuntament afavoreixi les accions per prevenir danys en futurs aiguats a l'hora de decidir les despeses municipals. Canalització de la riera de Calonge

Mentrestant, l'Agència Catalana de l'Aigua i l'Ajuntament han arribat a un acord per canalitzar la riera de Calonge. Pel que fa al finançament, l'organisme del Departament de Medi Ambient assumirà el 75 per cent del cost i el Consistori haurà de fer-se càrrec del 25 per cent restant.

## 22- Diari de Girona 27 d'abril 2006 (Secció Comarques)

### L'ajut de l'Estat pels aiguats a Calonge està aturat perquè falta informació de l'Ajuntament

PILI

TURON,

CALONGE

La concessió d'ajuts econòmics de l'Estat pels aiguats que van perjudicar Calonge i Sant Antoni a l'octubre està aturada perquè falta documentació de l'Ajuntament. La Direcció general de Protecció Civil i Emergències, del Ministeri de l'Interior, va informar als diputats socialistes gironins Àlex Sáez i Montse Palma que el Consistori encara no els ha fet arribar tota la informació que li van reclamar. Aquesta situació es produïa cinc mesos després de les inundacions, ja que la resposta del govern de l'Estat als polítics gironins data del 31 de març. En concret, Protecció Civil i Emergències va explicar que la petició d'ajut feta per l'Ajuntament de Calonge està «en tràmit, pendent de rebre la documentació sol·licitada». Aquest fet ha indignat els regidors del PSC a Calonge i Sant Antoni, que en els últims mesos han reclamat celeritat a l'equip de govern -encapçalat per CiU- perquè aconsegueixi subvencions per als damnificats i sempre els ha assegurat que s'estan fent les actuacions necessàries. Ara, el

grup socialista es planteja demanar la compareixença de l'alcalde, Jordi Soler, en el proper ple municipal perquè informi sobre les gestions que ha realitzat el Consistori. Després de conèixer la resposta del Ministeri de l'Interior al Congrés dels diputats, el portaveu del PSC a l'Ajuntament de Calonge, Antoni Esteve, va denunciar que «no es deu estar portant tan bé el tema quan el Govern diu que la petició d'ajuts està en tràmit perquè falta documentació». L'altre regidor socialista, Francesc Fàbrega, va considerar «exagerat» el temps que necessita l'Ajuntament -almenys cinc mesos- per reunir tota la documentació que li demana la Direcció general de Protecció Civil i Emergències. Al gener, el PSC de Calonge i Sant Antoni -a l'oposició- va proposar que els grups polítics municipals i els afectats pels aiguats que no van rebre ajudes del Consorci de Compensació formessin una comissió per quantificar els danys i demanar ajuts a la Generalitat i l'Estat. En argumentar la seva proposta, els socialistes van comparar els damnificats per les inundacions amb els casos del barri del Carmel de Barcelona i de Santa Coloma de Gramenet. L'equip de govern, però, s'hi va negar assegurant que ja havia «fet tot el que havia de fer» -segons va explicar l'alcalde en el ple del 27 de gener-. Llavors, Soler també va dir que postposava qualsevol decisió sobre la creació d'una comissió d'aquell tipus fins saber quants diners rebrà el municipi en concepte d'ajuda. Dos mesos després, el Partit Socialista va insistir en el tema i va demanar que les inversions municipals d'aquest any prioritzin les obres en aquells llocs on els aiguats de la tardor van provocar esllavissades i puguin suposar riscos per a les persones. Al mateix temps, l'Ajuntament de Calonge va crear una línia d'ajuts municipal per compensar les persones perjudicades per les avingudes d'aigua, per a la qual va rebre 305 sol·licituds. Balanç de subvencions a Girona: 17.150 euros a les famílies de dues víctimes mortals.

---

### 3.- FOTOGRAFIES AÈRIES



### 3.- FOTOGRAFIES AÈRIES

#### 3.1.- ANY 1956






3.2.- ANY 1969





3.3.- ANY 1991



---

## 4.- PLÀNOLS



