

XENPA

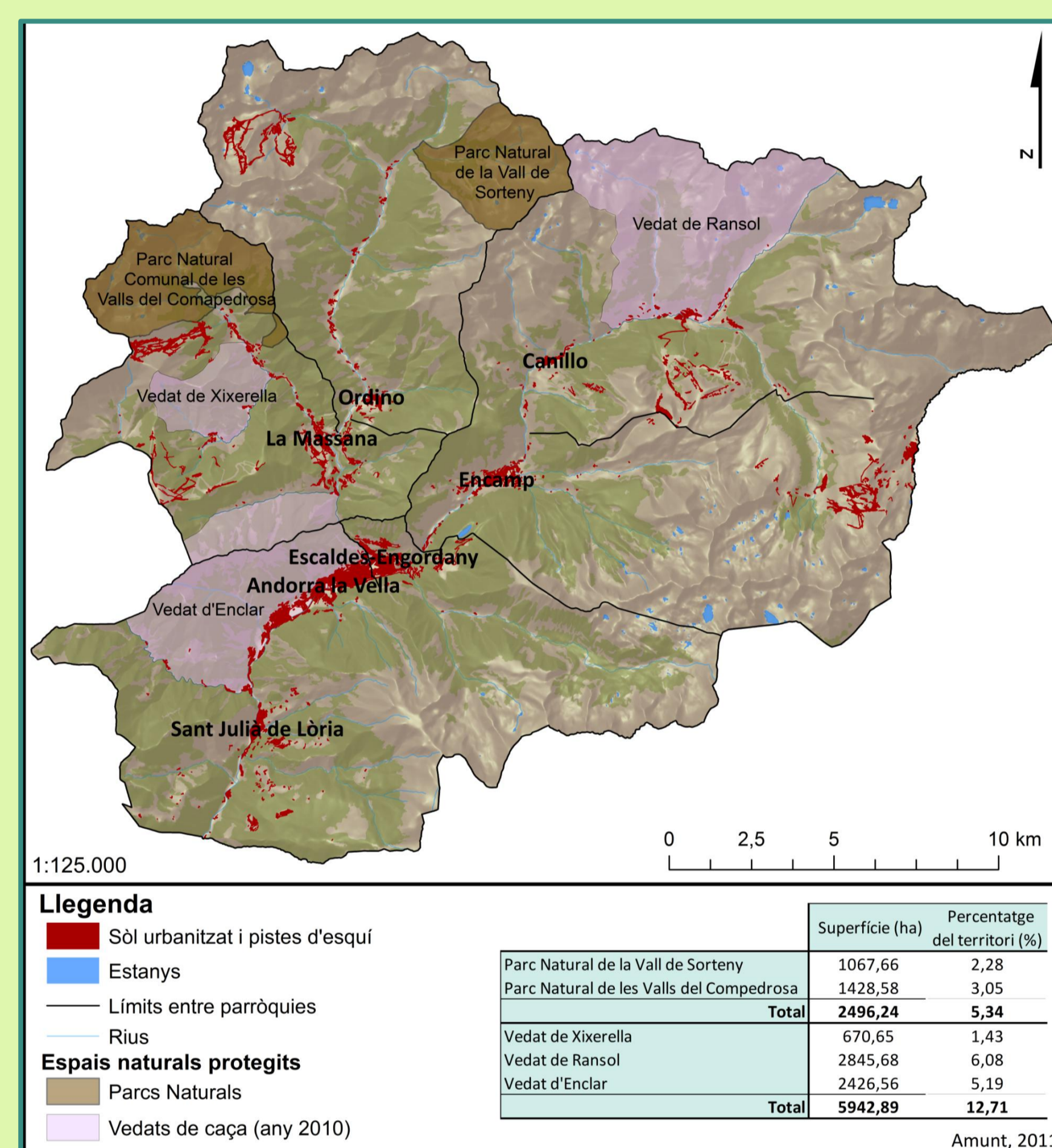
Proposta d'una Xarxa d'Espais Naturals Protegits a Andorra

Andorra és un principat parlamentari situat al bell mig dels Pirineus, entre França i Espanya, de 468 km² i amb una alçada mitjana de 1.996m.

En els darrers 50 anys ha patit un augment important de la població, des de l'any 1948 al 1995 el sòl urbanitzat s'ha incrementat en un 590%.

Les activitats tradicionals s'han anat substituint per l'oferta de serveis destinats al turisme, actualment el principal motor econòmic del país.

Fruit d'aquesta realitat, la pressió ha augmentat envers el medi natural, amenaçant els habitats, la flora i la fauna presents a Andorra.

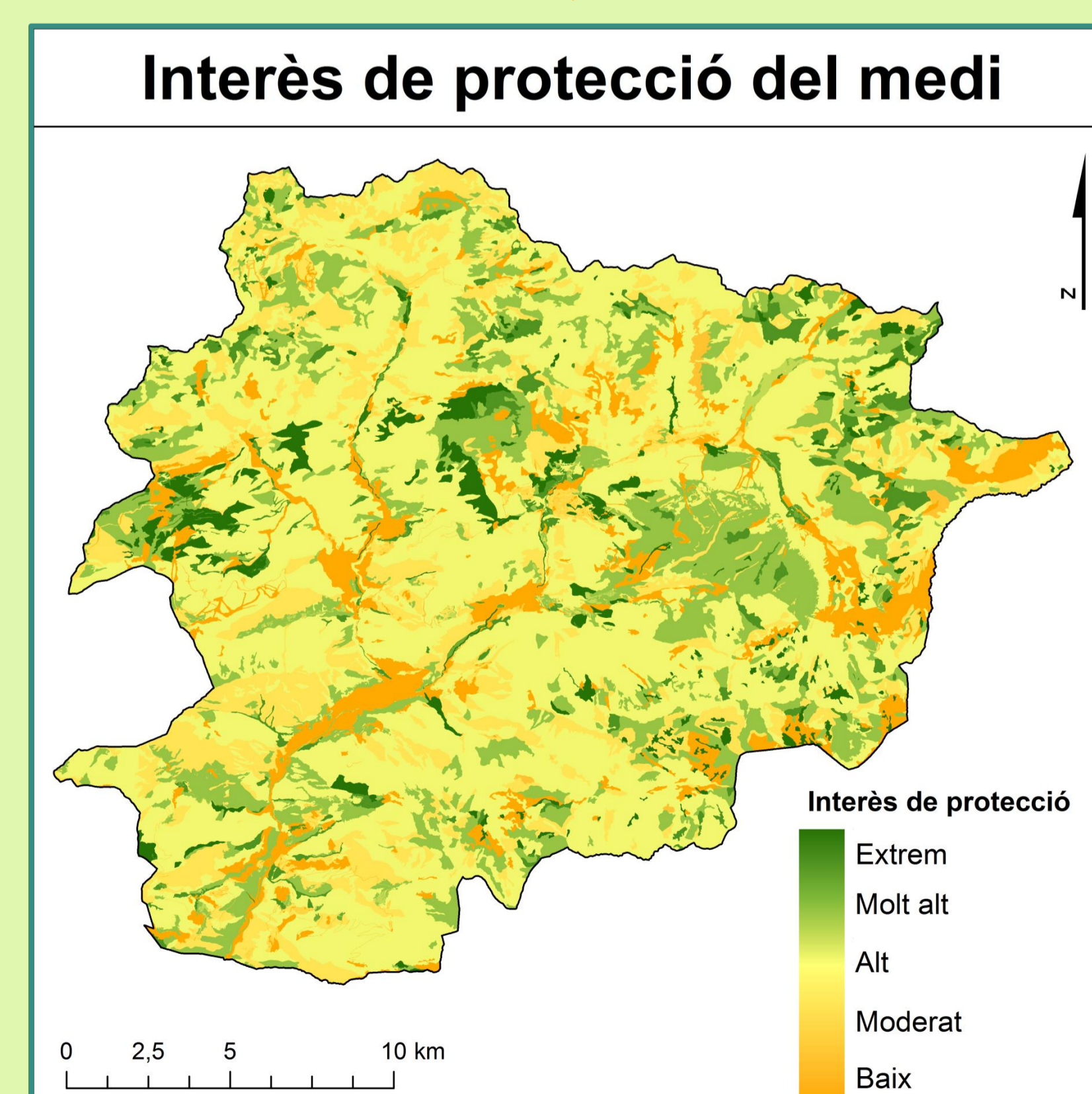
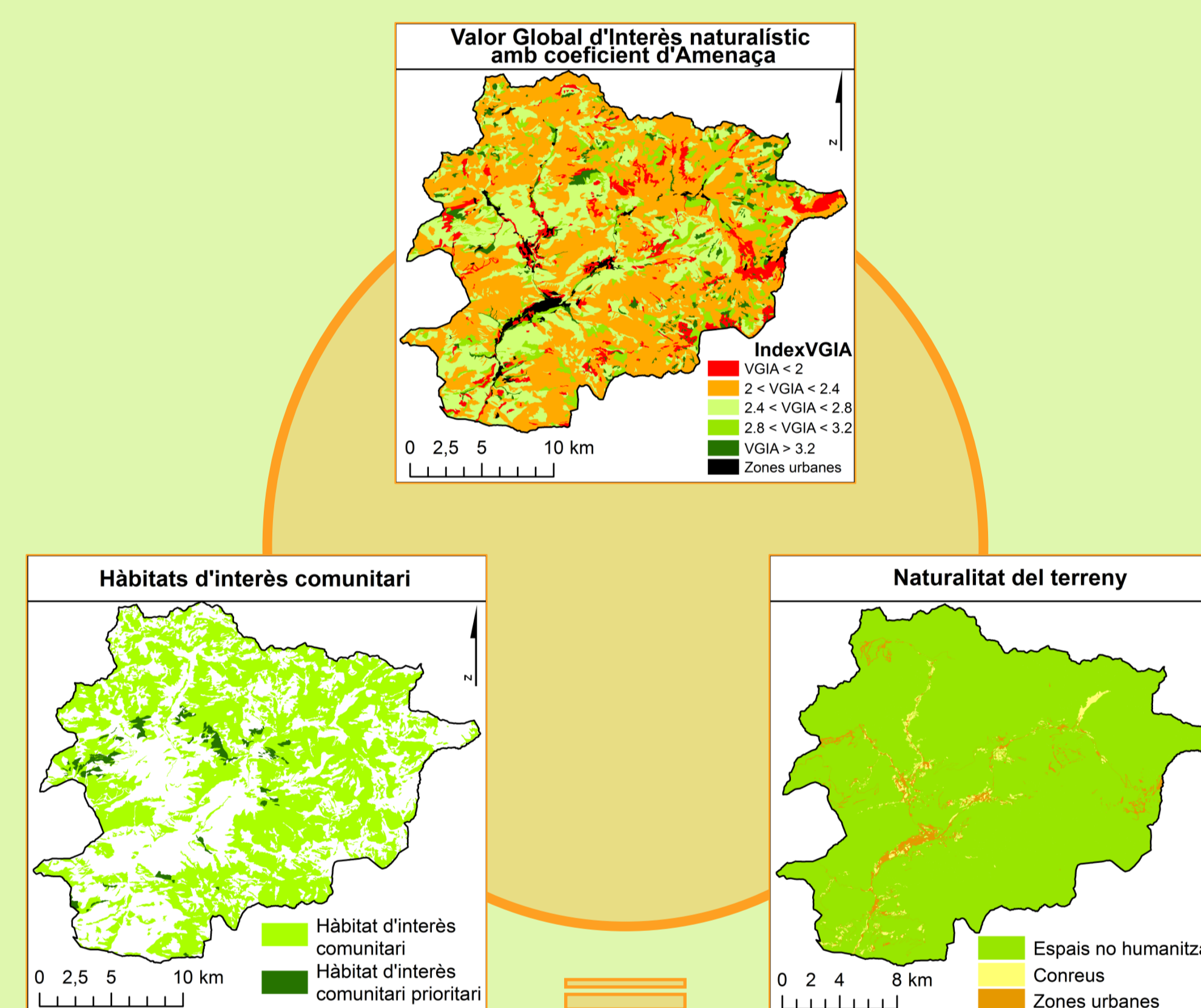


Partint de la situació actual, Amunt s'ha marcat uns objectius:

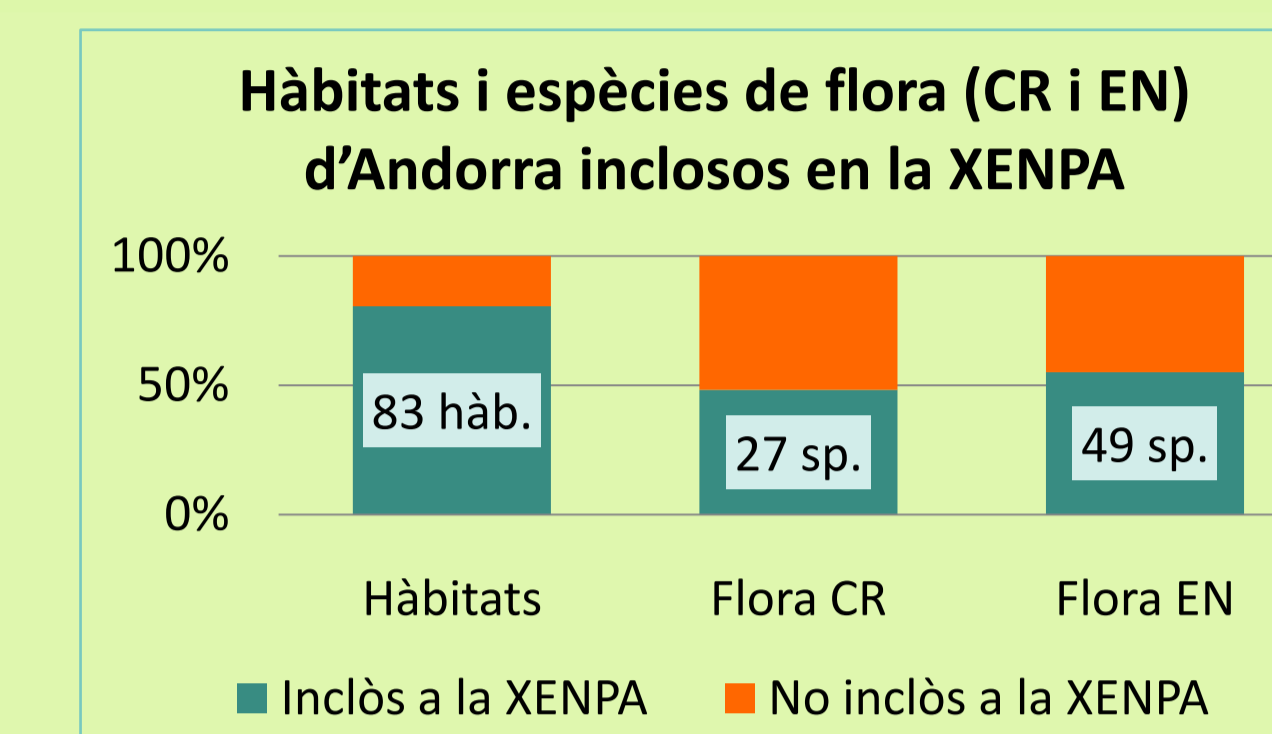
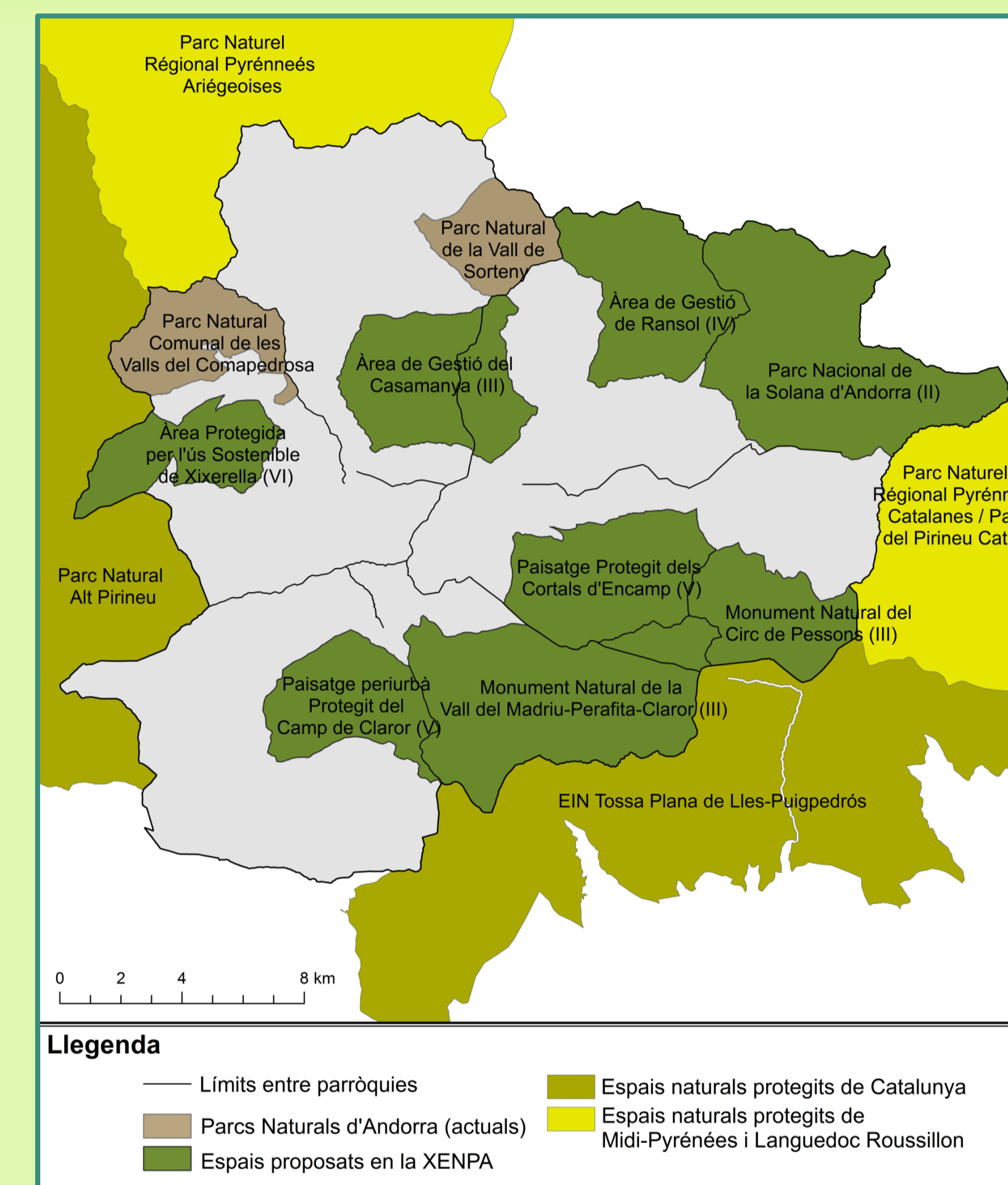
- Realitzar una **diagnosi dels espais naturals**.
- Proposar una **Xarxa d'Espais Naturals Protegits a Andorra (XENPA)**.
- Proposar **directrius per gestionar les diferents figures de protecció** de la xarxa proposada.
- Analitzar la realitat biofísica i socioeconòmica del país.
- Cercar informació sobre estudis i propostes prèvies referents a la protecció del medi natural andorrà.
- Identificar i delimitar espais susceptibles per ser protegits, assignant-los una figura de protecció, i relacionar aquests espais en una xarxa que tingui present la seva connectivitat interna (dins del país) i externa (amb els espais protegits dels estats veïns).

Dades que cal considerar:

- A Andorra coexisteixen **175** hàbitats diferents (Mapa dels Hàbitats d'Andorra, 2003).
- Més del **50%** de la superfície del país són hàbitats d'interès comunitari, on prop d'un **3%** d'aquests són d'interès prioritari.
- Flora: s'han descrit un total de **1.537** tàxons (Check-list i Llista vermella de la flora d'Andorra, 2008), dels quals 56 es troben en perill crític i 89 en perill, segons les categories de la UICN.
- Fauna: es coneixen **178** espècies de vertebrats (de 196 estimades), i entre **10.000 i 15.000** espècies d'invertebrats estimades (Espais a restaurar. Espais a protegir.4t Fòrum Ambiental d'Andorra, 2000).



Una gestió unificada de la xarxa permetria impulsar un model obert, participatiu i efectiu, atorgant a la XENPA agilitat i flexibilitat.



XENPA: 42% del territori andorrà

La biodiversitat d'Andorra es pot veure amenaçada per...

- El canvi en els usos del sòl.
- La manca de legislació de protecció del medi natural.
- La distribució de competències en la gestió del territori i recursos naturals (Comuns i Govern).
- Un possible creixement de les àrees urbanes i dels dominis esquiables.
- L'accés rodat fora de les zones establertes i/o sense el control adequat.
- L'afluència massiva de visitats als espais naturals sense cap tipus de regulació.
- La regressió d'hàbitats deguda al canvi climàtic.

Cal començar a actuar! Des d'Amunt es proposa...

- Crear legislació de protecció de la natura a Andorra.
- Redactar normativa que reglamenti i gestioni el turisme.
- Realitzar revisions i adaptacions de la XENPA a la realitat del moment.
- Fomentar projectes transfronterers de col·laboració entre espais naturals protegits.
- Realitzar estudis de connectivitat dins del país.
- Garantir la supervivència de les espècies amenaçades, impulsar programes de seguiment i, en els casos necessaris, plans de gestió.
- Recuperar les activitats tradicionals per tal de mantenir els valors culturals i naturals.
- Implantar una llicència per a vehicles motoritzats en espais naturals

