









































































































Llegenda

Codi hàbitat

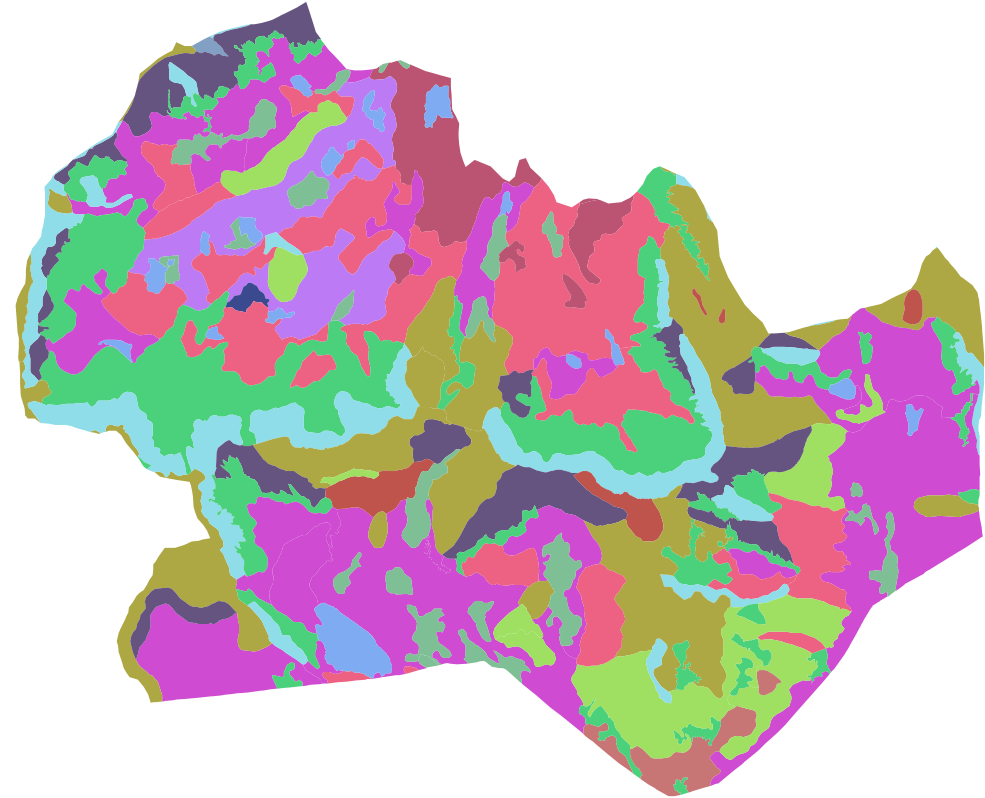
	1		40		79
	2		41		80
	3		42		81
	4		43		82
	5		44		83
	6		45		84
	7		46		85
	8		47		86
	9		48		87
	10		49		88
	11		50		89
	12		51		90
	13		52		91
	14		53		92
	15		54		93
	16		55		94
	17		56		95
	18		57		96
	19		58		97
	20		59		98
	21		60		99
	22		61		100
	23		62		101
	24		63		102
	25		64		103
	26		65		
	27		66		
	28		67		
	29		68		
	30		69		
	31		70		
	32		71		
	33		72		
	34		73		
	35		74		
	36		75		
	37		76		
	38		77		
	39		78		

Monument Natural de la Vall del Madriu-Perafita-Claror



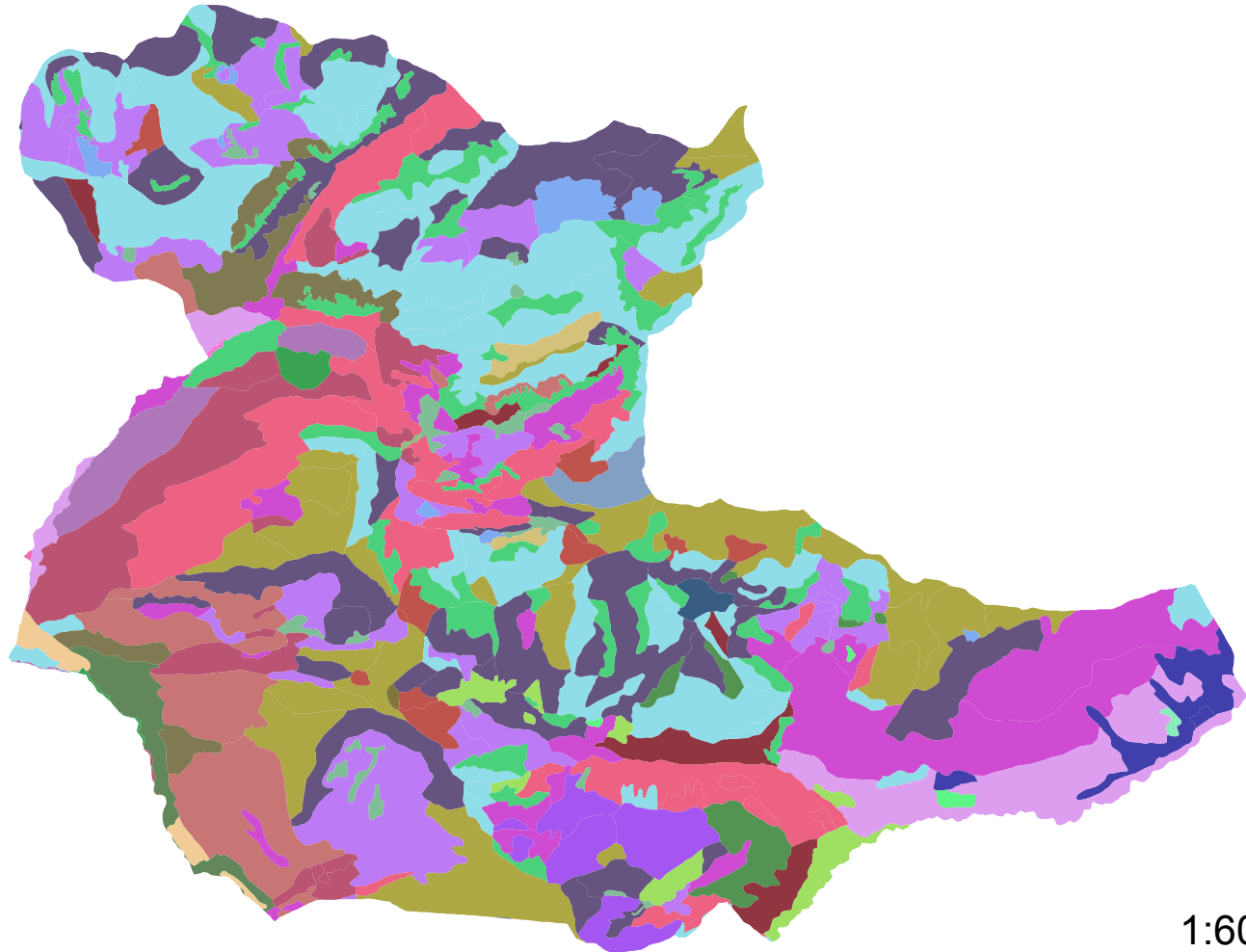
1:61.000

Monument Natural del Circ de Pessons



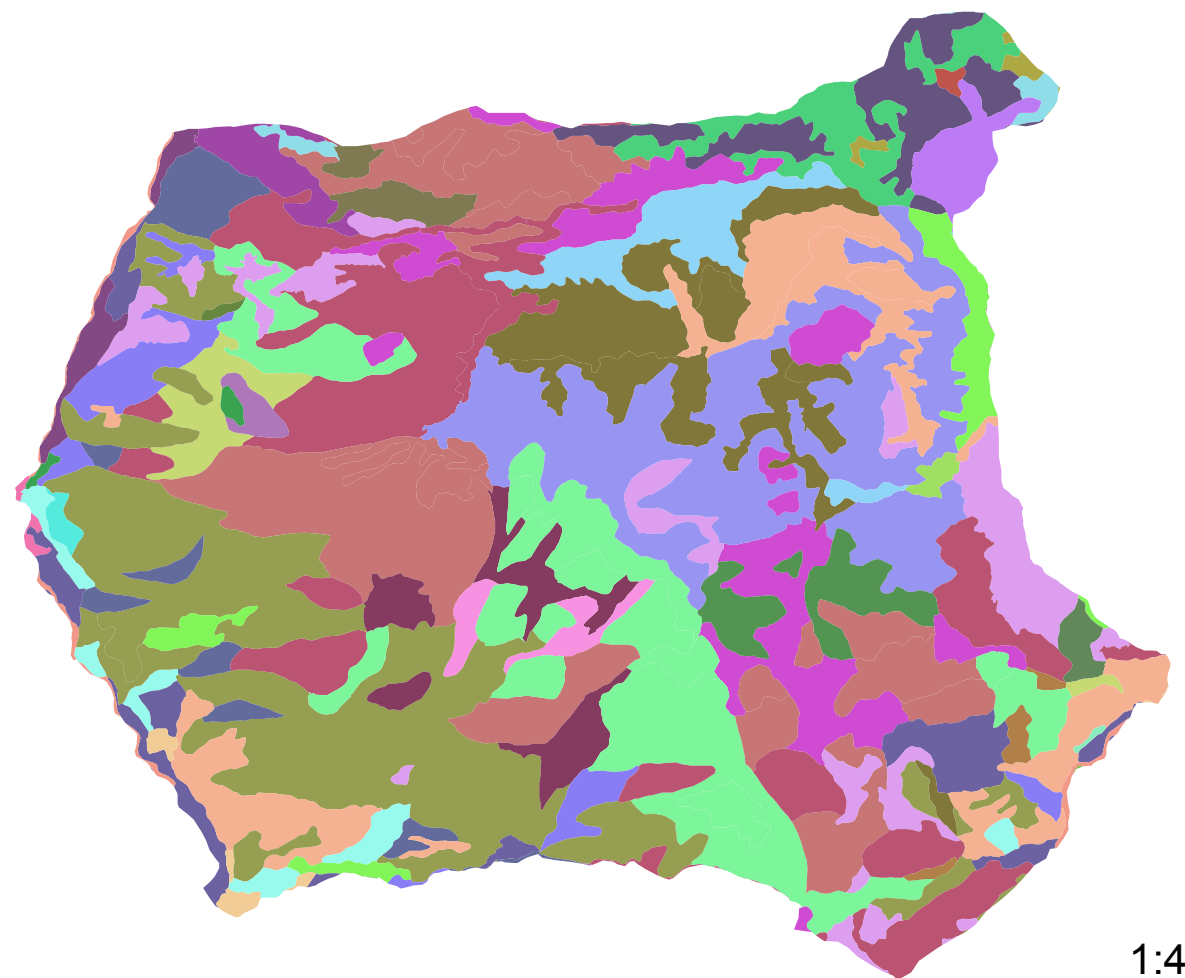
1:43.500

Parc Nacional de la Vall d'Incles i la Solana d'Andorra



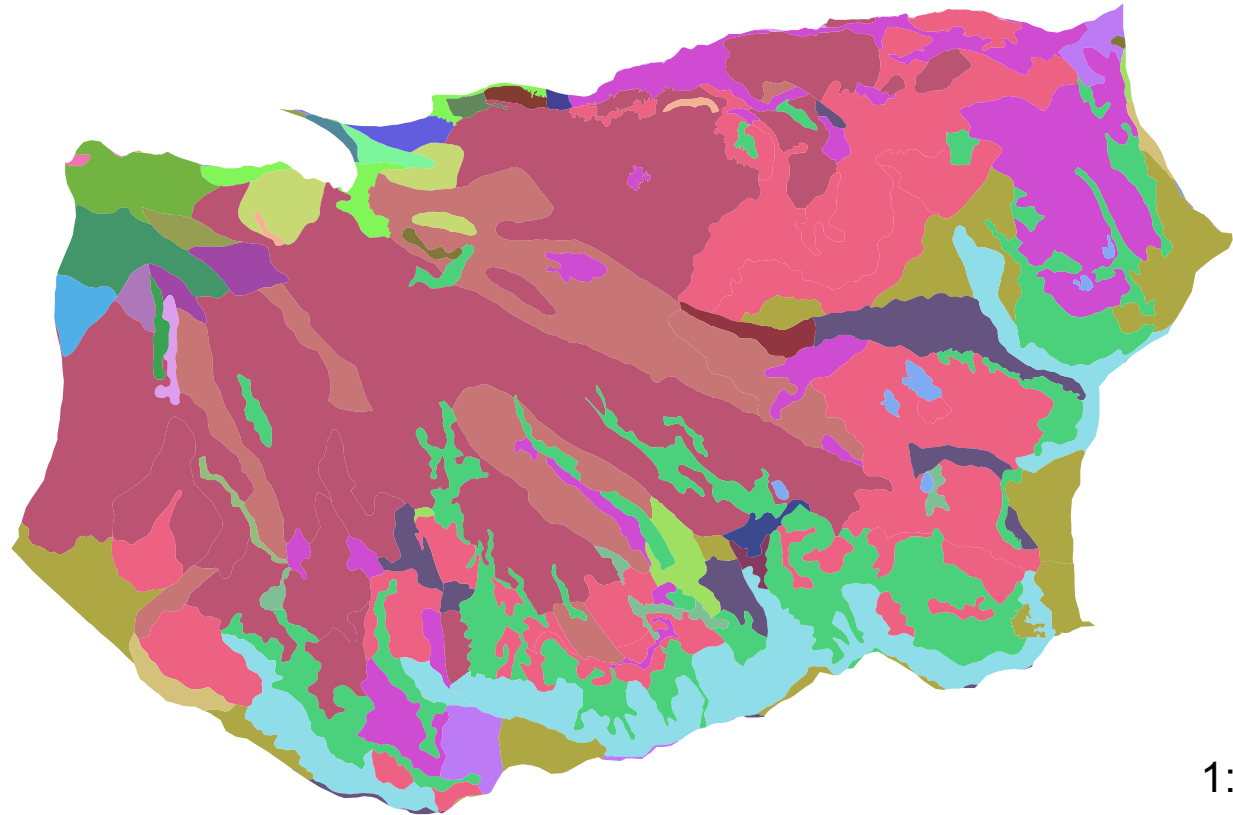
1:60.000

Àrea de Gestió del Casamanya



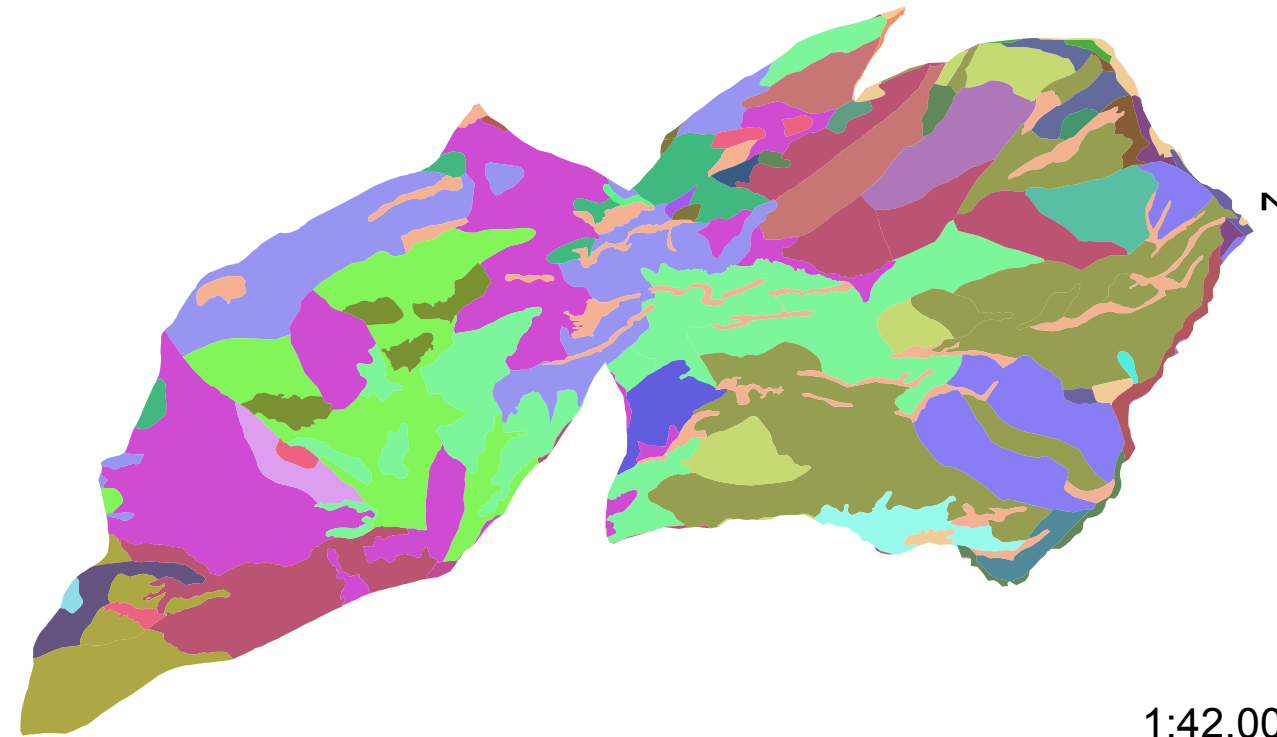
1:43.000

Paisatge Protegit dels Cortals d'Encamp



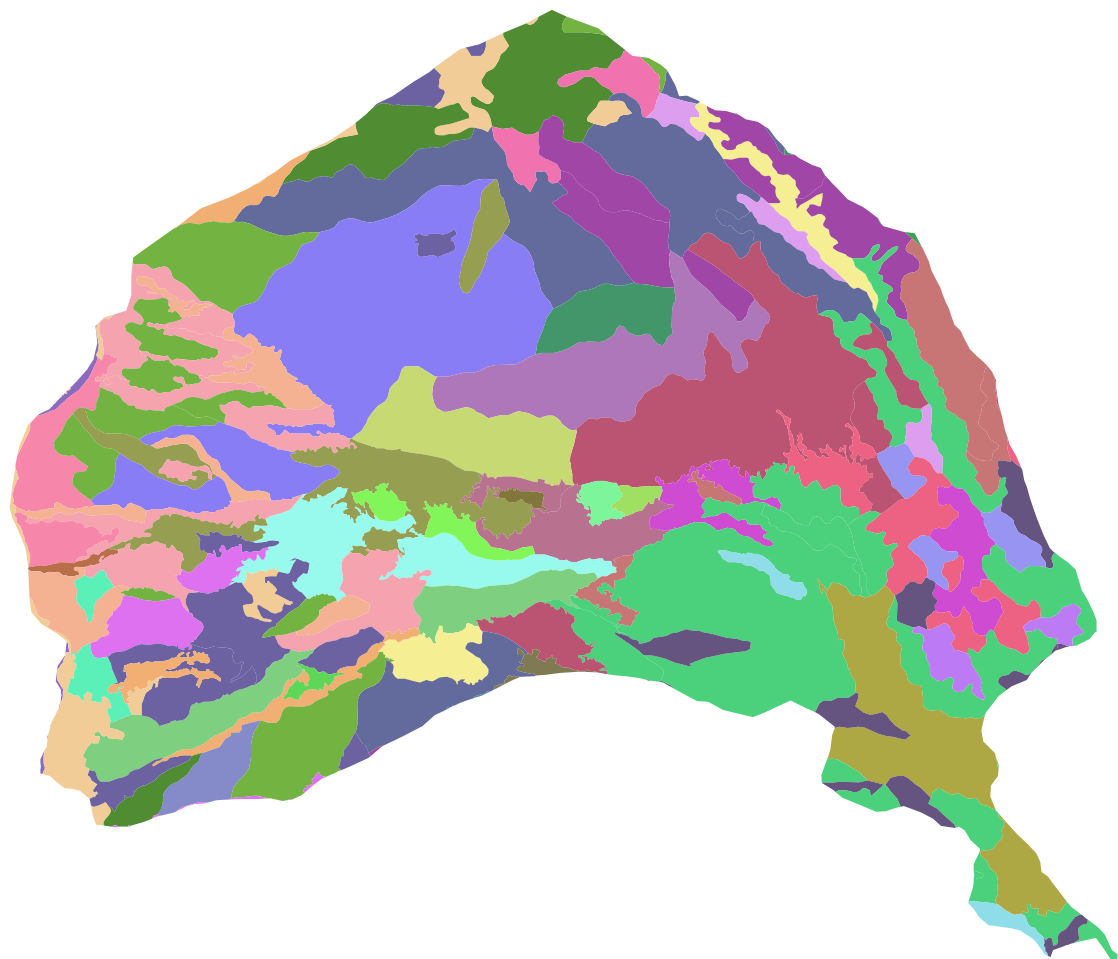
1:43.000

Àrea per a l'ús Sostenible de Xixerella



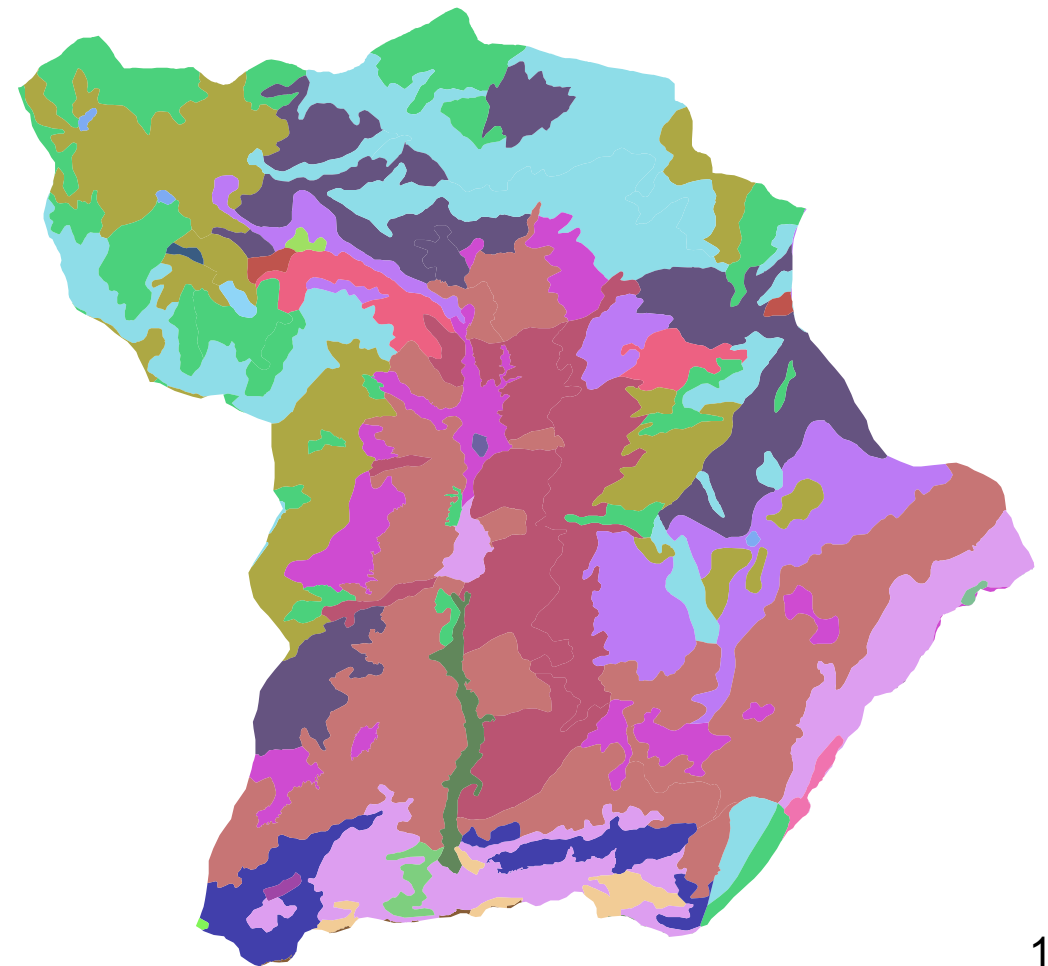
1:42.000

Paisatge periurbà Protegit del Camp de Claror



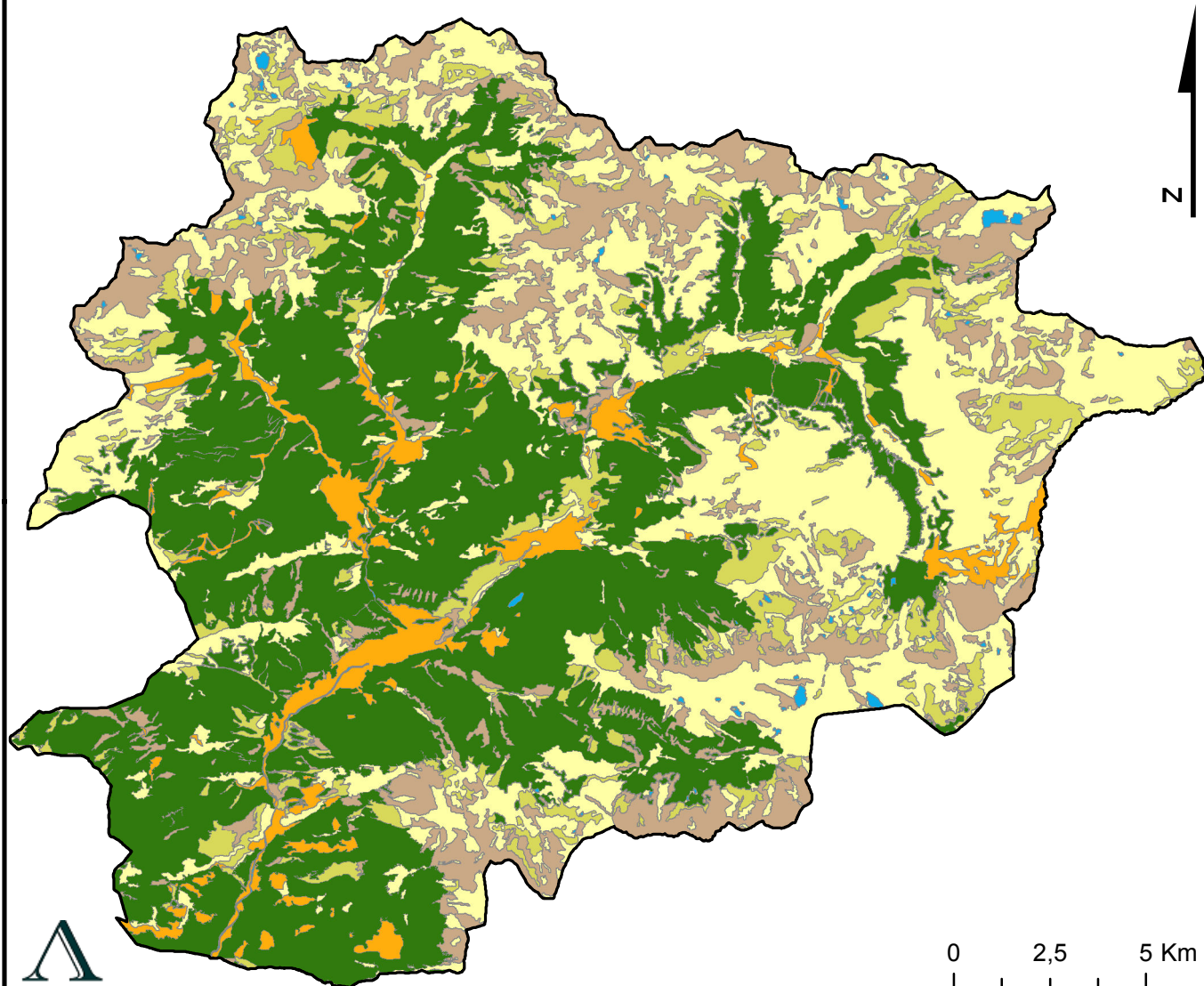
1:40.000

Àrea de Gestió de Ransol









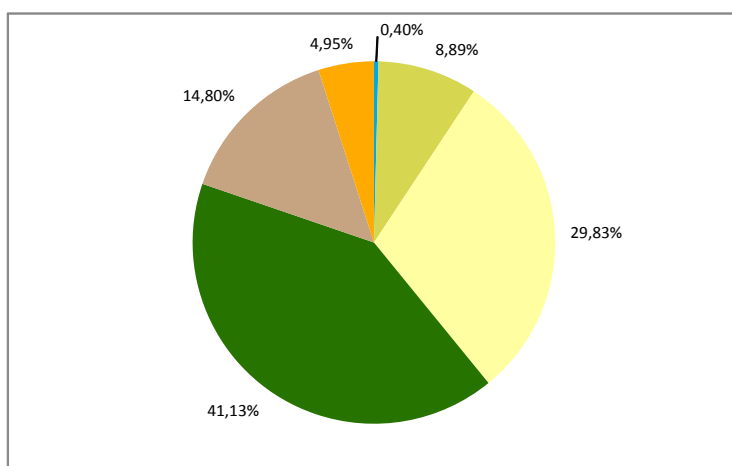
1:48.000

Mapa d'habitats d'Andorra



Llegenda

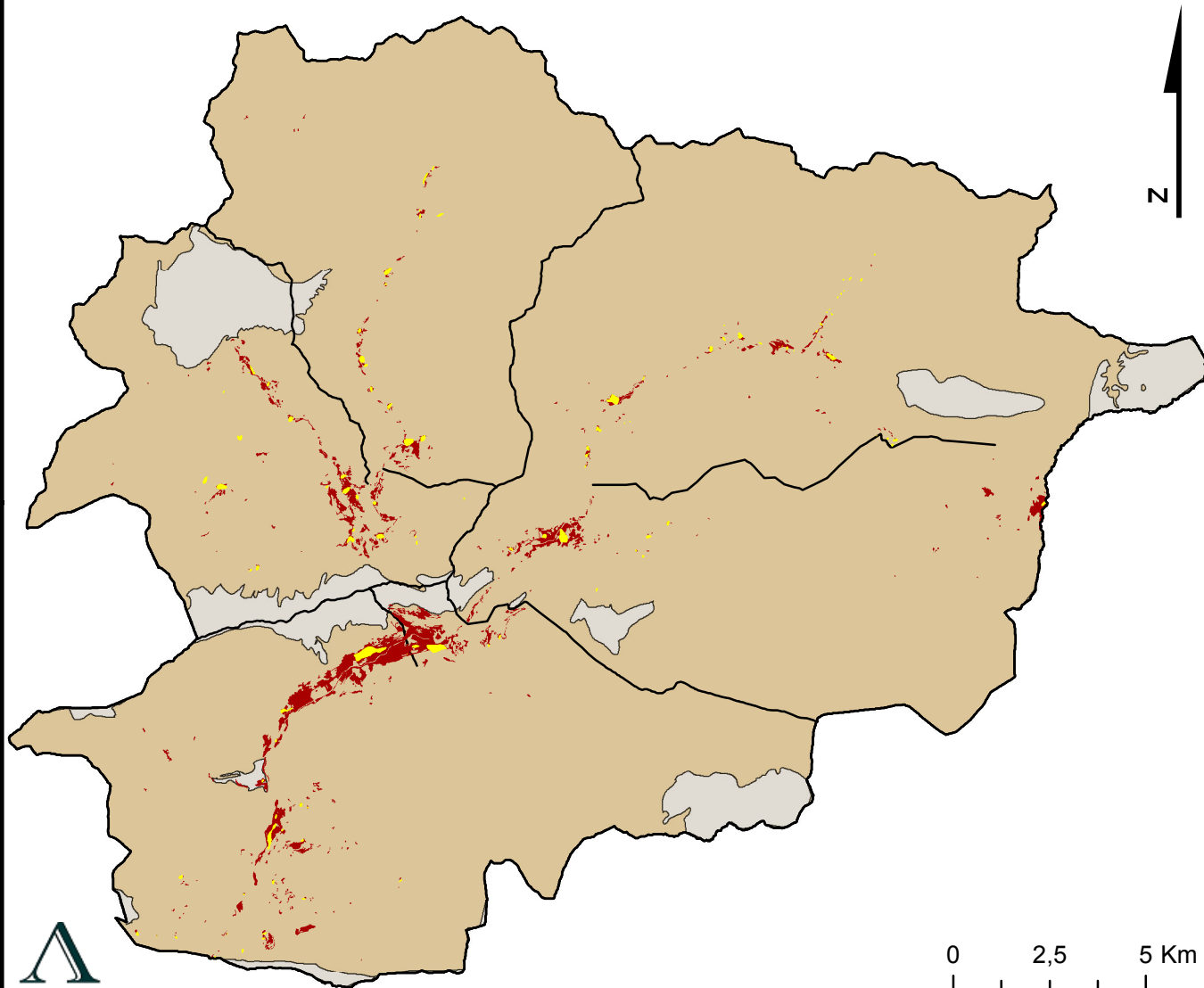
-  Aigües
-  Matollars i landes
-  Prats i mollerres
-  Bosc
-  Roques i tarteres
-  Àrees agrícoles, urbanes i industrials







Elaboració: Amunt, 2011

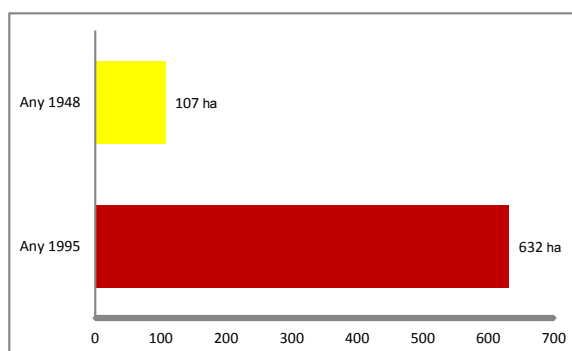
1:175.000

Evolució sòl del urbanitzat entre els anys 1948 i 1995



Llegenda

-  Sòl urbà 1948
-  Sòl urbà 1995
-  Límits entre parròquies / Estat
-  Zones sense dades de l'any 1948



Elaboració: Amunt, 2011

1:175.000

Mapa amb els límits oficials entre parròquies



Llegenda

Nuclis de població

HABITANTS

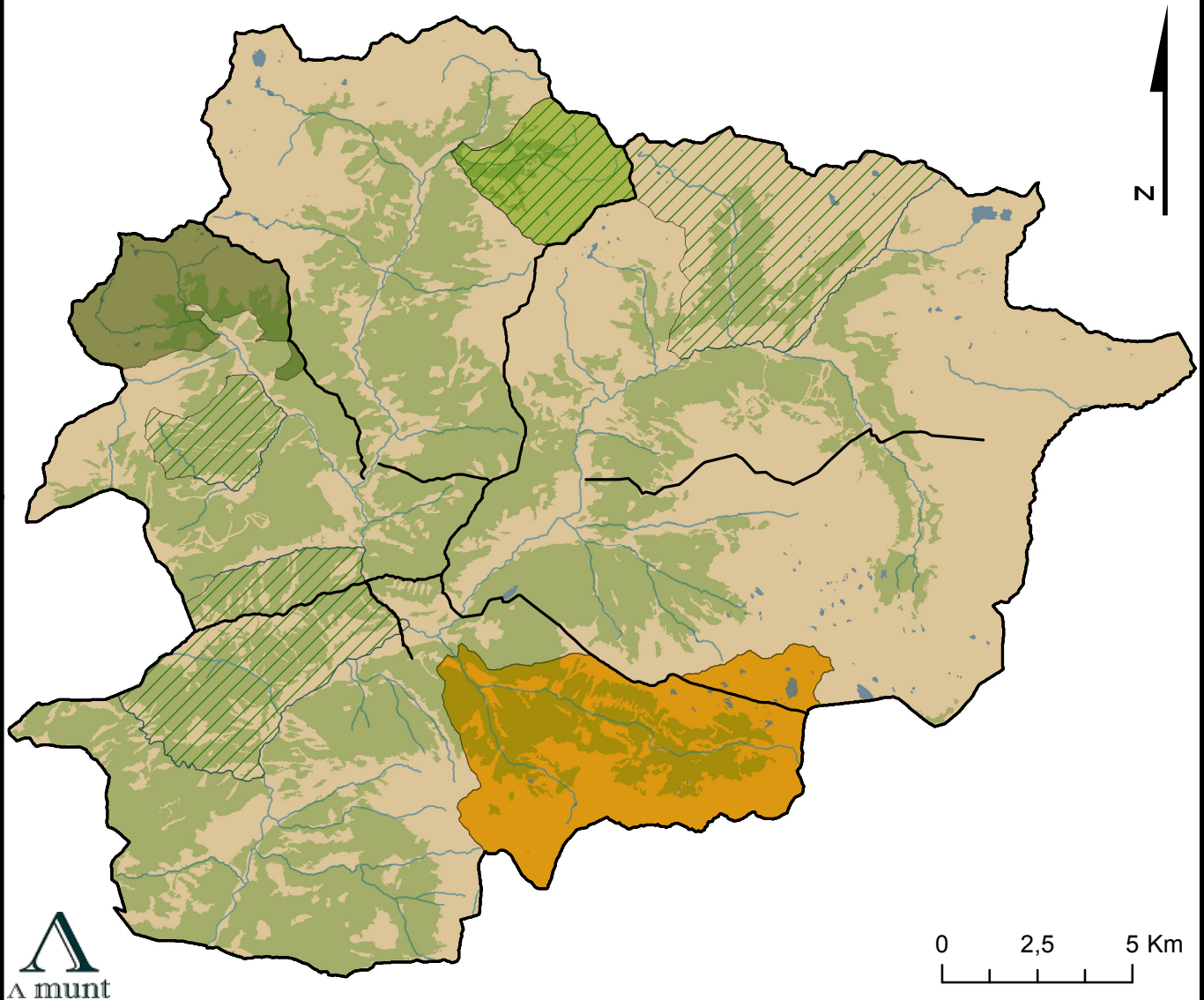
- 3 - 500
- 501 - 3000
- 3001 - 7000
- 7001 - 19343

— Límits oficial entre parròquies

Elaboració: Amunt, 2011

1:175.000

Figures de protecció d'espais naturals d'Andorra



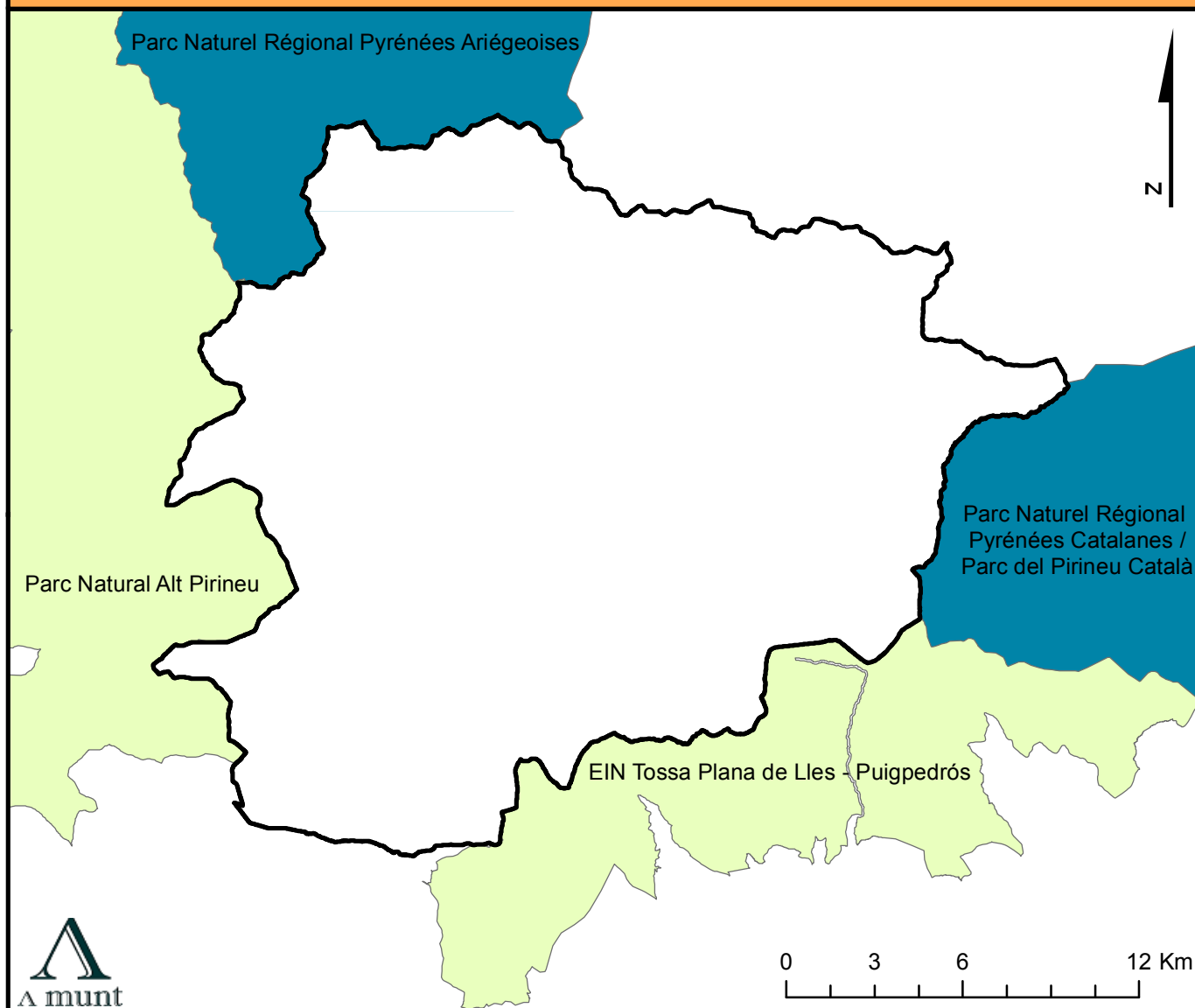
Llegenda

- Límits entre parròquies / Estat
- ▨ Vedats de caça del 2010
- Parc Natural de la Vall de Sorteny
- Parc Natural Comunal de les Vall del Comapedrosa
- Vall del Madriu-Perafita-Claror (Patrimoni de la Humanitat, UNESCO)




Elaboració: Amunt, 2011

1:175.000

Mapa dels espais naturals protegits que limiten amb Andorra



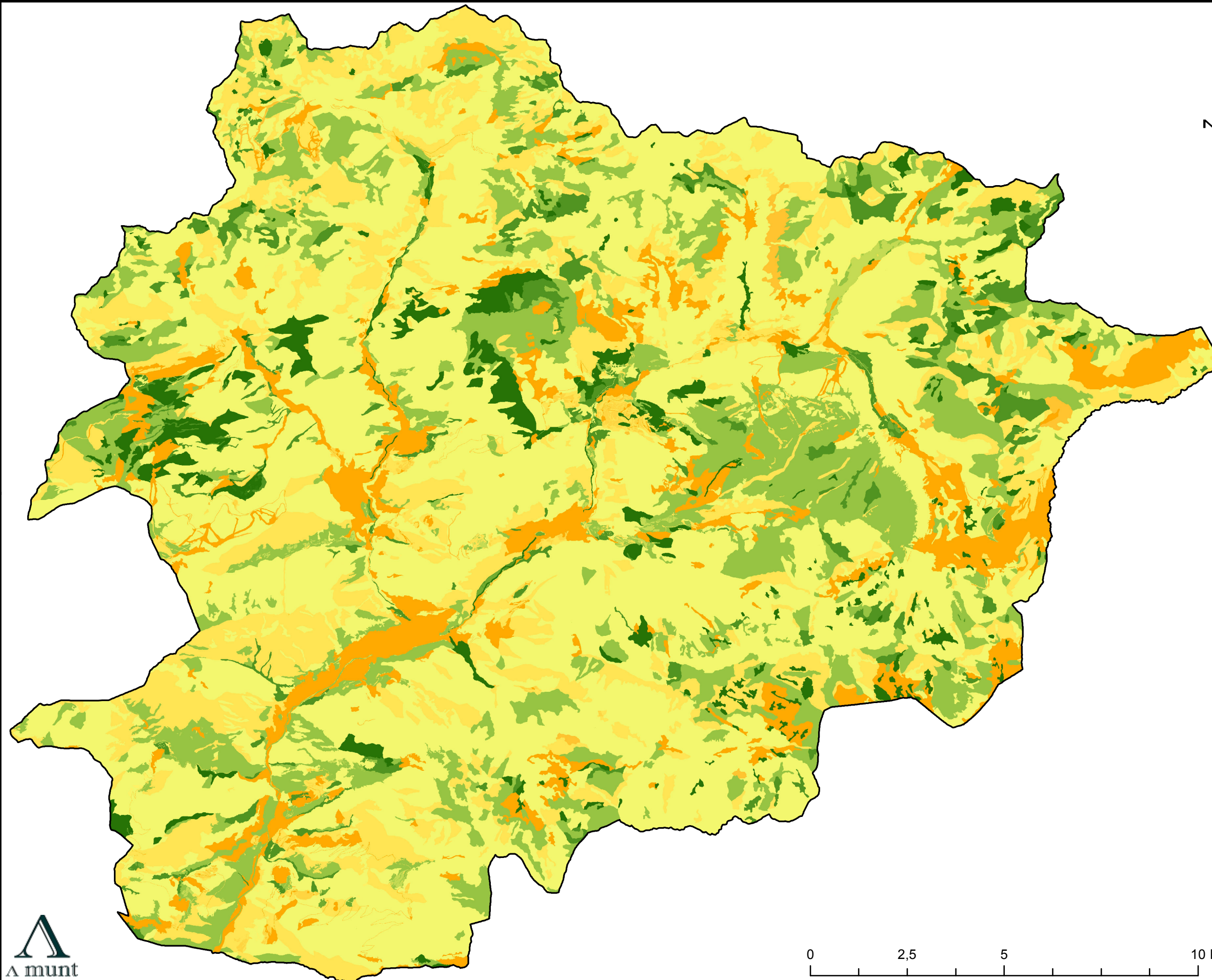
Llegenda

-  Limits del Principat d'Andorra
-  Espais naturals protegits de Catalunya
-  Espais naturals protegits de Midi-Pyrénées i Languedoc Roussillon

Elaboració: Amunt, 2011

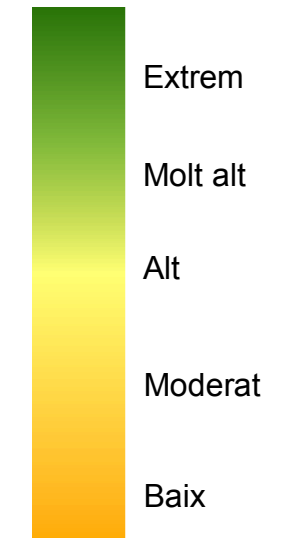
1:225.000

Mapa d'aptitud per l'interès de la protecció del medi.



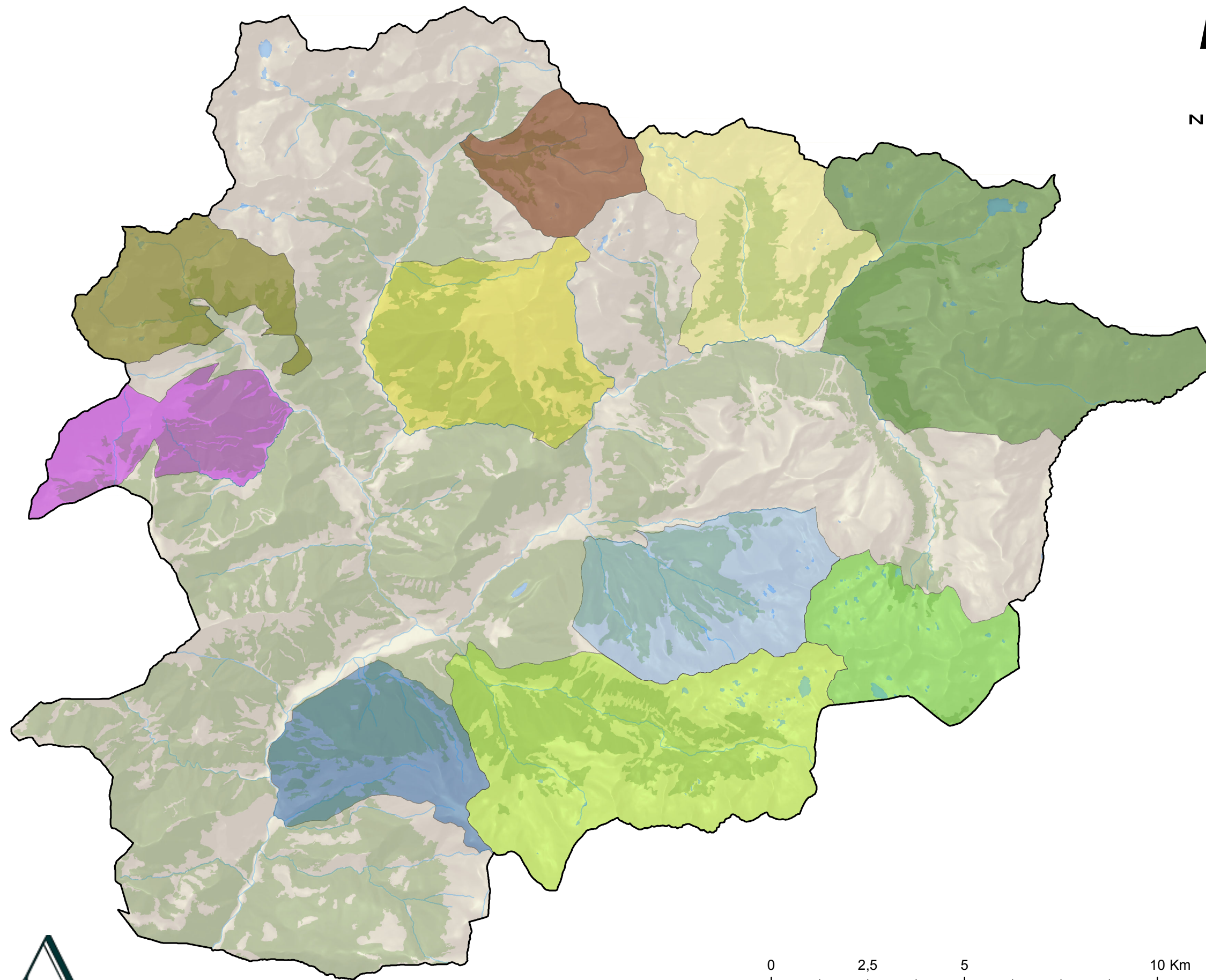
Llegenda

Interès de protecció





Estat

Xarxa d'Espais Naturals Protegits d'Andorra











Llegenda

Espais naturals protegits actuals

-  Parc Natural de la Vall de Sorteny
-  Parc Natural Comunal de les Vall del Comapedrosa

Espais naturals protegits proposats

-  Parc Nacional de la Vall d'Incles i la Solana d'Andorra (II)
-  Monument Natural del Circ de Pessons (III)
-  Monument Natural de la Vall del Madriu-Perafita-Claror (III)
-  Àrea de Gestió del Casamanya (III)
-  Àrea de Gestió de Ransol (IV)
-  Paisatge periurbà Protegit del Camp de Claror (V)
-  Paisatge Protegit dels Cortals d'Encamp (V)
-  Àrea Protegida per l'ús Sostenible de Xixerella (VI)